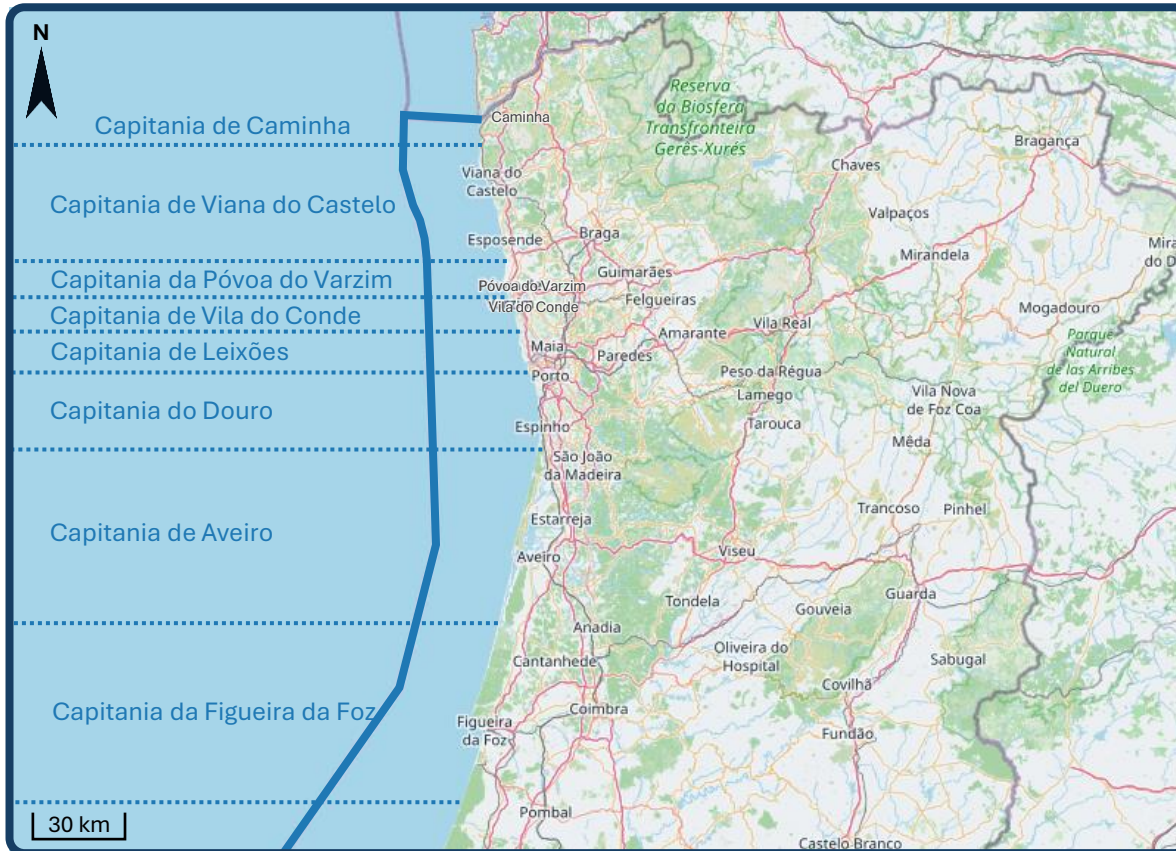




Zonas de Pesca Costeira – Jurisdição por Capitania

Pesca em Zonas Costeiras do Continente:



DGRM

DIREÇÃO-GERAL DE RECURSOS
NATURAIS, SEGURANÇA E
SERVIÇOS MARÍTIMOS

Divisão de Recursos internos (DRI)

Legenda:

- Limite de Jurisdição de Capitania
- Limite do Mar Territorial

Especificações do Mapa:

Sistema de Coordenadas: EPSG:3857 (WebMercator)

Fonte: [OpenStreetMap](#)

ZONA NORTE

Capitania do Porto de Caminha

Jurisdição na Costa: Desde a foz do rio Minho (fronteira) até ao forte do Cão, incluindo a Ínsua.

Consulte os editais da capitania e outras informações em: [Aqui](#)

Capitania do Porto de Viana do Castelo

Jurisdição na Costa: Desde o Forte do Cão até à foz do rio Alto.

Consulte os editais da capitania e outras informações em: [Aqui](#)

Capitania do Porto da Póvoa de Varzim

Jurisdição na Costa: Desde a foz do Rio Alto (em Estela) ao molhe Sul do Porto da Póvoa de Varzim.

Consulte os editais da capitania e outras informações em: [Aqui](#)

Capitania do Porto de Vila do Conde

Jurisdição na Costa: Desde molhe Sul do Porto da Póvoa de Varzim até à foz do Rio Onda (em Labruge).

Consulte os editais da capitania e outras informações em: [Aqui](#)

Capitania do Porto de Leixões

Jurisdição na Costa: Desde a foz do à foz do Rio Onda até ao Cais de Carreiros.

Consulte os editais da capitania e outras informações em: [Aqui](#)

Capitania do Porto do Douro

Jurisdição na Costa: Desde Cais de Carreiros (em Foz do Douro) até ao Monte Negro (a sul a Praia de Cortegaça).

Consulte os editais da capitania e outras informações em: [Aqui](#)

Capitania do Porto de Aveiro

Jurisdição na Costa: Desde o Monte Negro, a sul da Praia de Cortegaça até à margem sul da lagoa de Mira.

Consulte os editais da capitania e outras informações em: [Aqui](#)

Capitania do Porto da Figueira da Foz

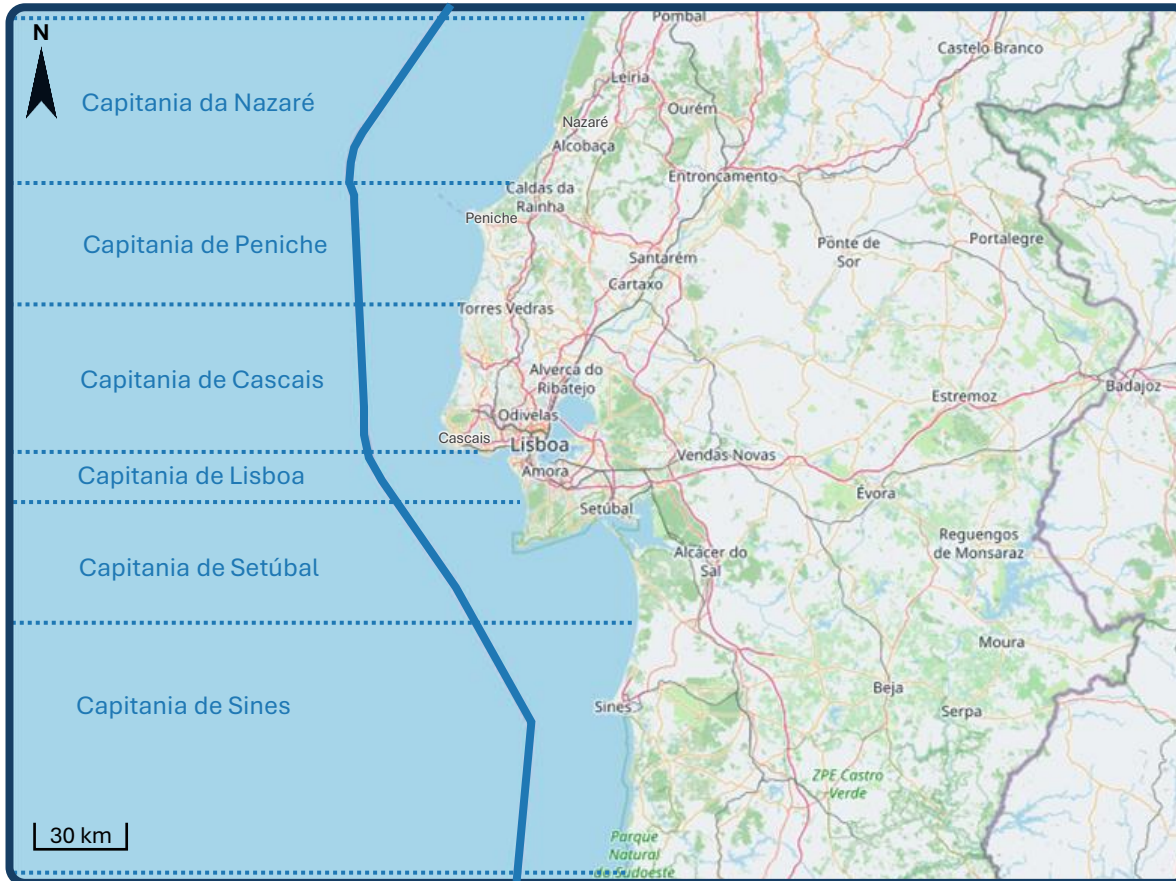
Jurisdição na Costa: Desde a margem sul da lagoa de Mira até Pedrógão, exclusive, no ponto em que a ribeira entre esta povoação e a de Casal Ventoso encontra a linha de baixa-mar

Consulte os editais da capitania e outras informações em: [Aqui](#)



Zonas de Pesca Costeira – Jurisdição por Capitania

Pesca em Zonas Costeiras do Continente:



DGRM
DIREÇÃO-GERAL DE RECURSOS
NATURAIS, SEGURANÇA E
SERVIÇOS MARÍTIMOS

Divisão de Recursos internos (DRI)

Legenda:

- Limite de Jurisdição de Capitania
- Limite do Mar Territorial

Especificações do Mapa:

Sistema de Coordenadas: EPSG:3857 (WebMercator)

Fonte: OpenStreetMap

ZONA CENTRO

Capitania do Porto da Nazaré

Jurisdição na Costa: Desde Pedrógão, exclusive, no ponto em que a ribeira entre esta povoação e a de Casal Ventoso encontra a linha de baixa-mar, até à Pirâmide do Bouro.

Consulte os editais da capitania e outras informações em: [Aqui](#)

Capitania do Porto de Peniche

Jurisdição na Costa: Desde a Pirâmide do Bouro até à ponta da Foz (Rio Sizandro) e as Ilhas Berlengas.

Consulte os editais da capitania e outras informações em: [Aqui](#)

Capitania do Porto de Cascais

Jurisdição na Costa: Desde a ponta da Foz (rio Sisandro) até à Torre de S. Julião da Barra (Carcavelos), exclusive.

Consulte os editais da capitania e outras informações em: [Aqui](#)

Capitania do Porto de Lisboa

Jurisdição na Costa: Desde a Torre de S. Julião da Barra, inclusive, até ao paralelo 38 junto ao lugar de Galherão.

Consulte os editais da capitania e outras informações em: [Aqui](#)

Capitania do Porto de Setúbal

Jurisdição na Costa: Desde a Paralelo junto ao Lugar de Galherão até à Foz da Ribeira das Fontainhas.

Consulte os editais da capitania e outras informações em: [Aqui](#)

Capitania do Porto de Sines

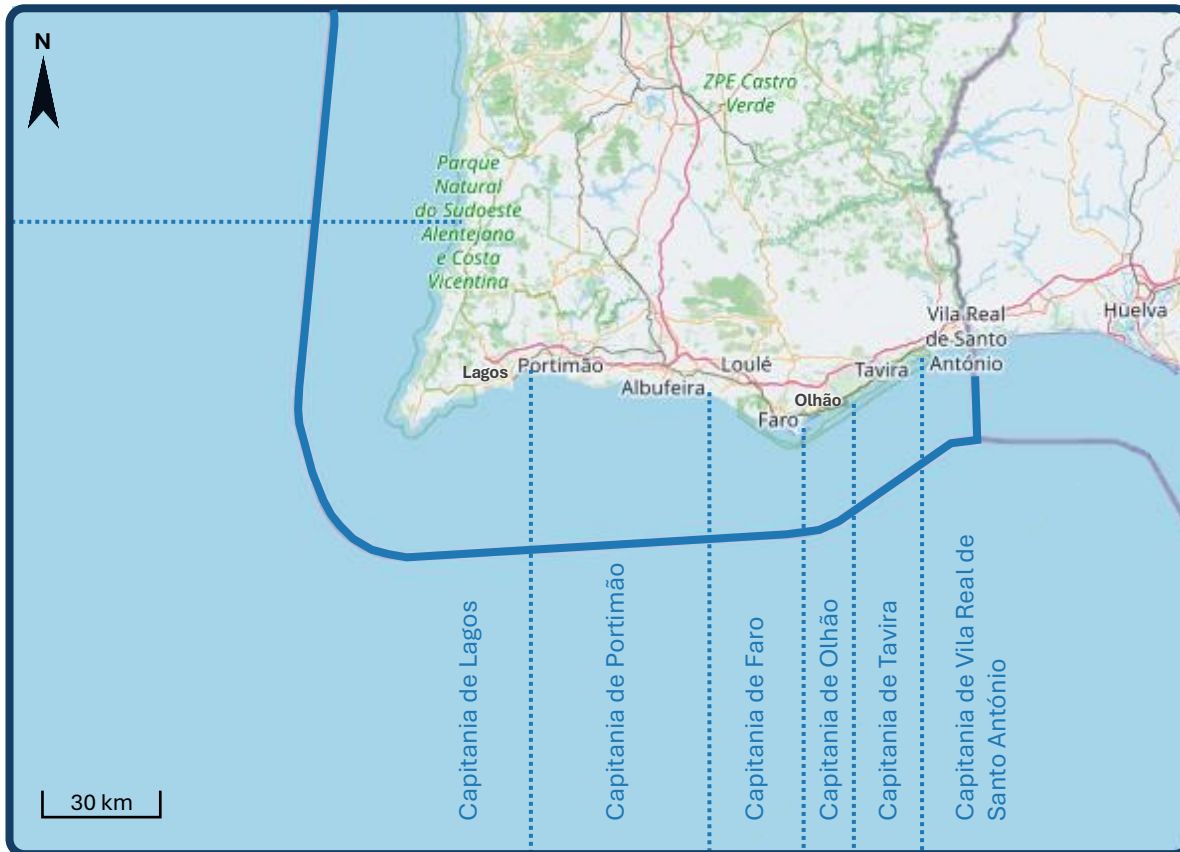
Jurisdição na Costa: Desde a foz da Ribeira das Fontainhas até à foz da Ribeira de Seixe.

Consulte os editais da capitania e outras informações em: [Aqui](#)



Zonas de Pesca Costeira – Jurisdição por Capitania

Pesca em Zonas Costeiras do Continente:



DGRM
DIREÇÃO-GERAL DE RECURSOS
NATURAIS, SEGURANÇA E
SERVIÇOS MARÍTIMOS

Divisão de Recursos internos (DRI)

Legenda:

- Limite de Jurisdição de Capitania
- Limite do Mar Territorial

Especificações do Mapa:

Sistema de Coordenadas: EPSG:3857 (WebMercator)

Fonte: [OpenStreetMap](#)

ZONA SUL

Capitania do Porto de Lagos

Jurisdição na Costa: Desde a foz da ribeira de Seixe até à margem oeste do rio Alvor.

Consulte os editais da capitania e outras informações em: [Aqui](#)

Capitania do Porto de Portimão

Jurisdição na Costa: Desde a margem oeste do rio de Alvor até à foz da ribeira de Quarteira.

Consulte os editais da capitania e outras informações em: [Aqui](#)

Capitania do Porto de Faro

Jurisdição na Costa: Desde a foz da Ribeira de Quarteira, até à Barra Artificial do porto comum Faro-Olhão.

Consulte os editais da capitania e outras informações em: [Aqui](#)

Capitania do Porto de Olhão

Jurisdição na Costa: Desde a Barra Artificial do porto comum Faro-Olhão até Meridiano da Igreja do Livramento.

Consulte os editais da capitania e outras informações em: [Aqui](#)

Capitania do Porto de Tavira

Jurisdição na Costa: Desde o meridiano da Igreja do Livramento até ao meridiano da Igreja de Cacela.

Consulte os editais da capitania e outras informações em: [Aqui](#)

Capitania do Porto de Vila Real de Santo António

Jurisdição na Costa: Desde o meridiano da Igreja de Cacela até à Foz do rio Guadiana (fronteira).

Consulte os editais da capitania e outras informações em: [Aqui](#)