

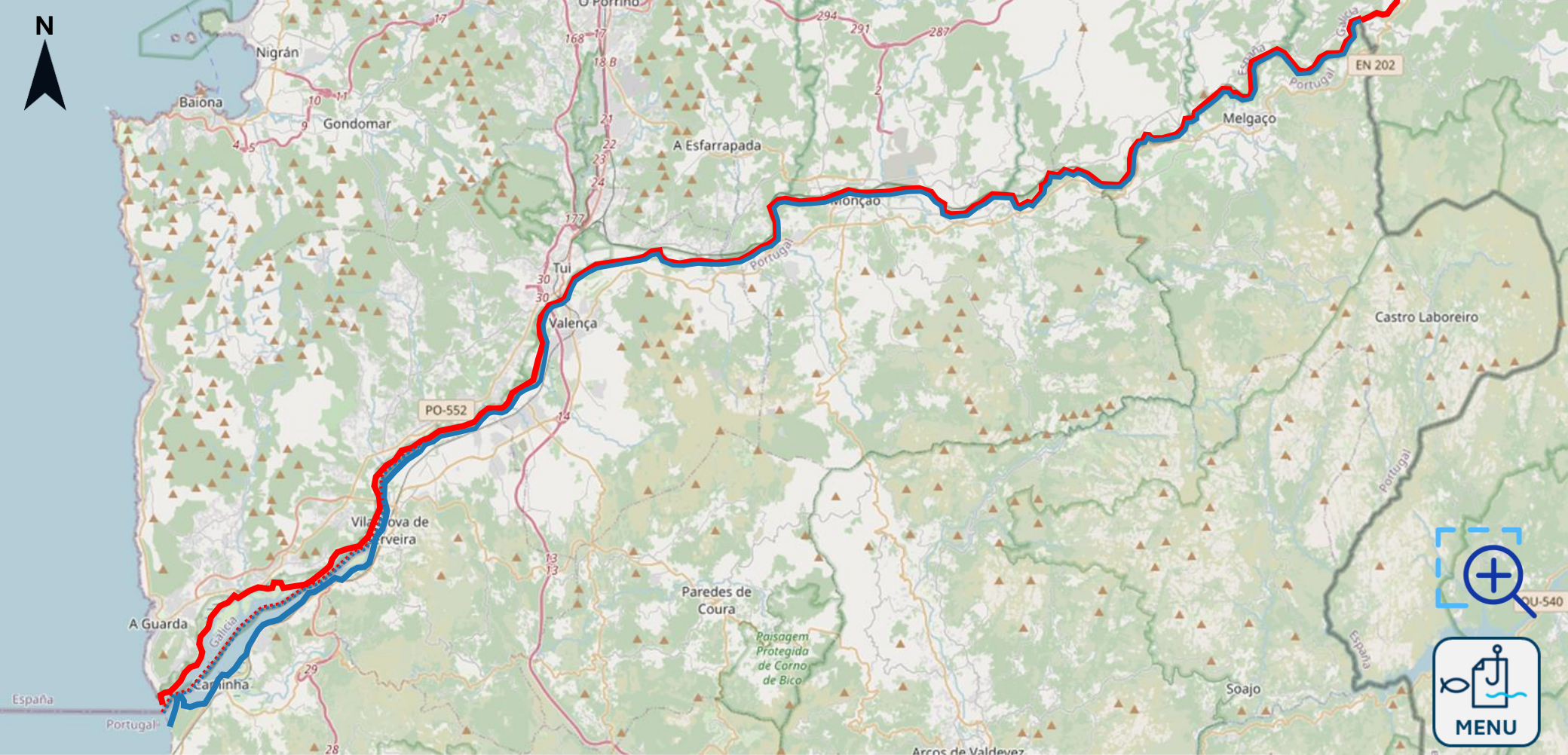


RIOS E ÁGUAS INTERIORES

Competência para efeitos de licenciamento de pesca

ZONAS DE PESCA – RIOS E ÁGUAS INTERIORES

1. [Rio Minho](#)
2. [Rio Minho – Limite montante detalhado](#)
3. [Rio Coura](#)
4. [Rio Âncora](#)
5. [Rio Lima](#)
6. [Rio Cávado](#)
7. [Rio Ave](#)
8. [Rio Douro](#)
9. [Rio Douro – Limite montante detalhado](#)
10. [Lagoa de Esmoriz](#)
11. [Rio Vouga \(Ria de Aveiro\)](#)
12. [Rio Vouga – Limite montante detalhado](#)
13. [Rio Mondego](#)
14. [Rio Tornada \(Baía de S. Martinho do Porto\)](#)
15. [Lagoa de Óbidos](#)
16. [Rio Tejo \(Estuário do Tejo, Rios Sorraia e Coina\)](#)
17. [Rio Tejo – Limite montante detalhado](#)
18. [Rio Sorraia](#)
19. [Rio Coina](#)
20. [Lagoa de Albufeira](#)
21. [Rio Sado \(Estuário do Sado, Ribeira da Marateca\)](#)
22. [Rio Sado – Limite montante detalhado](#)
23. [Ribeira da Marateca](#)
24. [Lagoas de Melides e Santo André](#)
25. [Rio Mira](#)
26. [Rio Mira – Limite montante detalhado](#)
27. [Rio Aljezur](#)
28. [Ribeira de Bensafrim \(Lagos\)](#)
29. [Ria de Alvor](#)
30. [Ribeira do Farelo \(Ria de Alvor\)](#)
31. [Ribeira de Odiáxere \(Ria de Alvor\)](#)
32. [Rio Arade \(Estuário do Arade, Ribeiras de Odelouca e Boina\)](#)
33. [Rio Arade – Limite montante detalhado](#)
34. [Ribeira de Odelouca \(Rio Arade\)](#)
35. [Ribeira de Boina \(Rio Arade\)](#)
36. [Ria Formosa](#)
37. [Rio Gilão \(Tavira\)](#)
38. [Rio Guadiana](#)
39. [Rio Guadiana – Limite montante detalhado](#)
40. [Rio Guadiana – Esteiros a jusante](#)



Rio Minho – Competência para efeitos de licenciamento de pesca

Legenda:

- águas costeiras e de transição portuguesas (DGRM e Capitania do Porto de Caminha)
- margem Espanhola

Limite de Jurisdição: Fronteira com Espanha (a norte) e confluência com o rio Trancoso (a montante)

NOTA: A pesca em águas do Troço Internacional do Rio Minho obedece a [Regulamento próprio](#).

Jurisdição: Capitania do Porto de Caminha

Consulte os editais da capitania e outras informações em: [Aqui](#)

DGRM DIREÇÃO-GERAL DE RECURSOS NATURAIS, SEGURANÇA E SERVIÇOS MARÍTIMOS

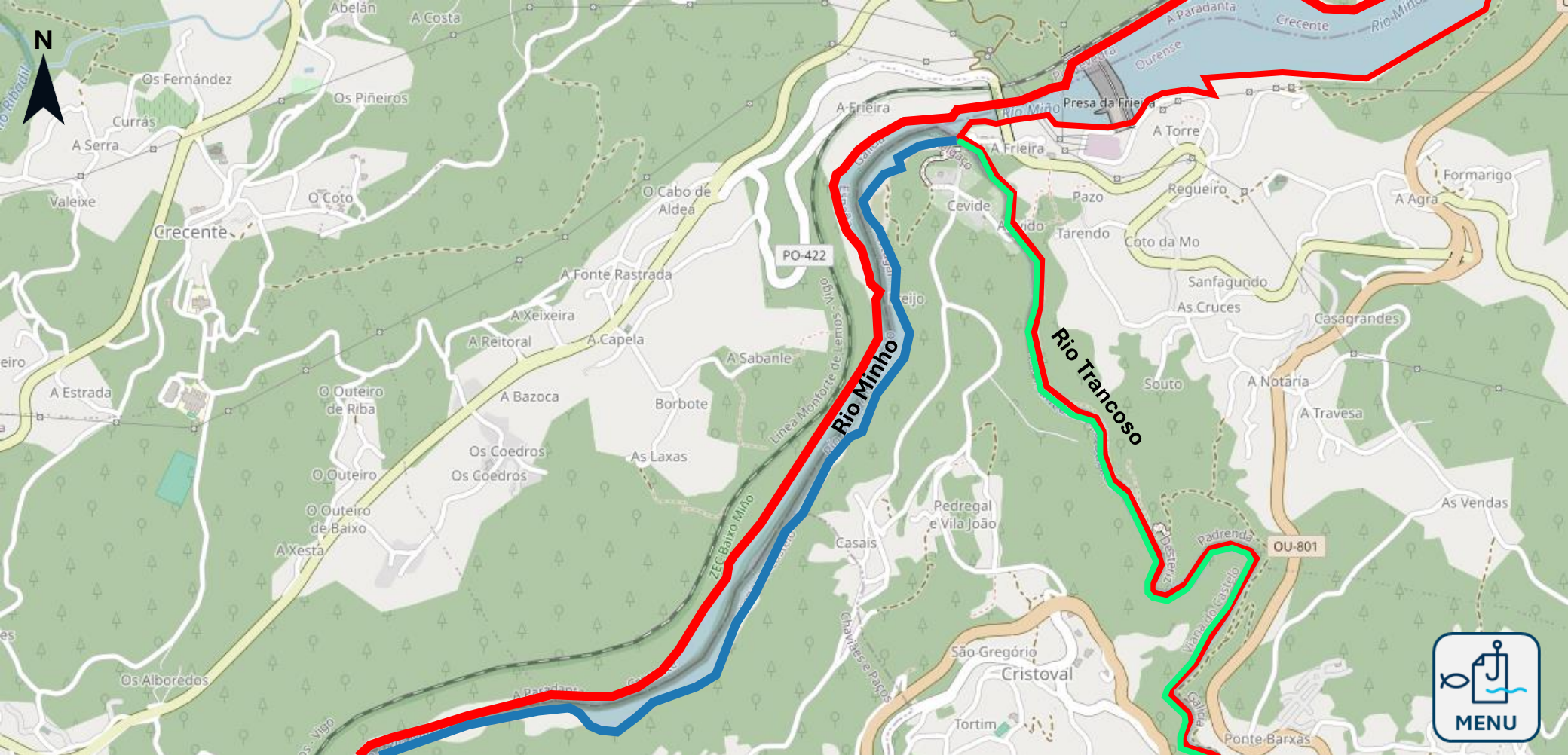
Divisão de Recursos internos (DRI)

Especificações do Mapa

Escala: 5000 m

Sistema de Coordenadas: EPSG:3857 (WebMercator)

Fonte: OpenStreetMap



Rio Minho (Montante) – Competência para efeitos de licenciamento de pesca

Legenda:

- águas interiores – rio Trancoso (ICNF)
- águas costeiras e de transição portuguesas (DGRM e Capitania do Porto de Caminha)
- margem Espanhola

Limite de Jurisdição: Fronteira com Espanha (a norte) e confluência com o rio Trancoso

Jurisdição: Capitania do Porto de Caminha

Consulte os editais da capitania e outras informações em: [Aqui](#)

DGRM DIREÇÃO-GERAL DE RECURSOS NATURAIS, SEGURANÇA E SERVIÇOS MARÍTIMOS

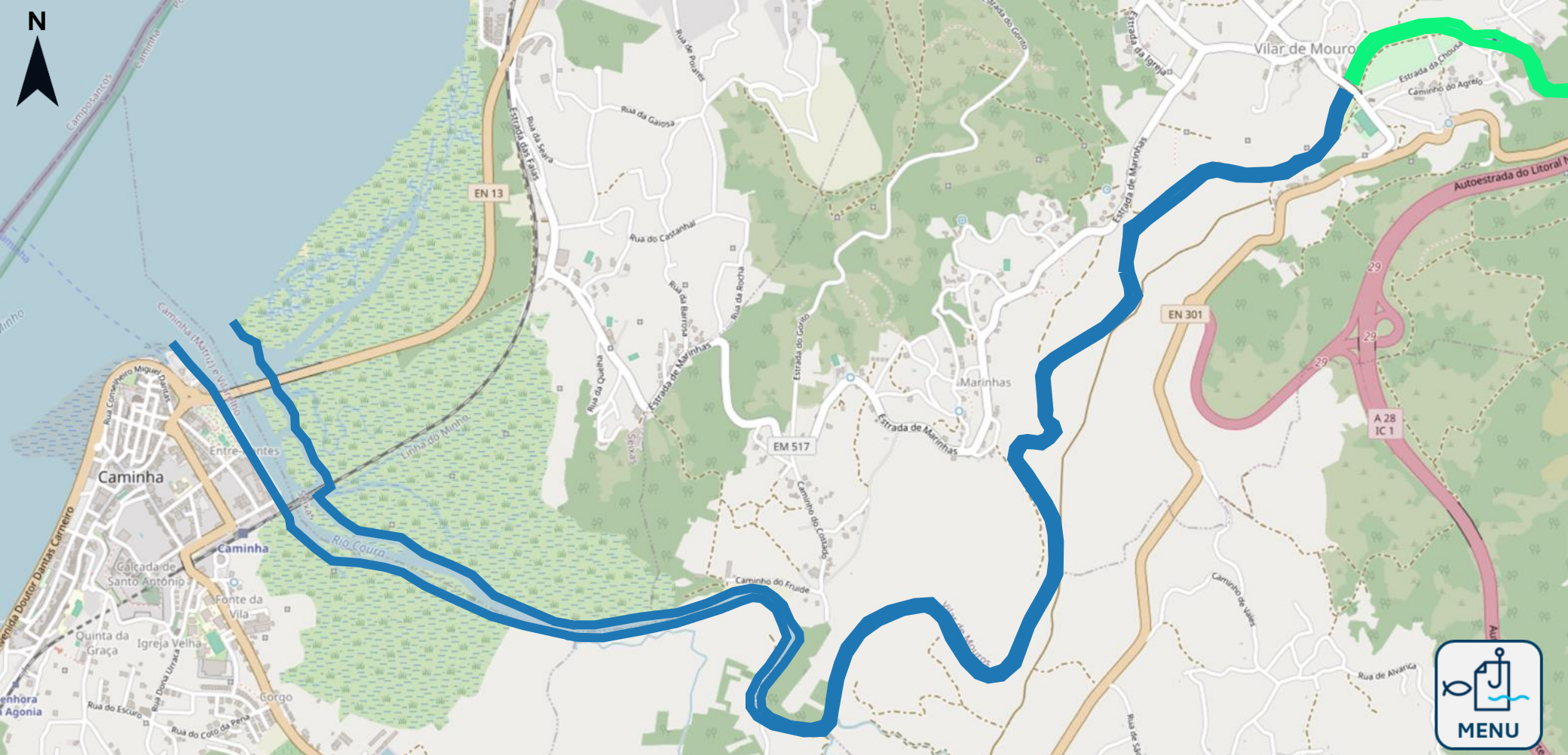
Divisão de Recursos internos (DRI)

Especificações do Mapa

Escala: 300 m

Sistema de Coordenadas: EPSG:3857 (WebMercator)

Fonte: OpenStreetMap



Rio Coura – Competência para efeitos de licenciamento de pesca

Legenda:

- águas interiores (ICNF)
- águas costeiras e de transição (DGRM)

Limite de Jurisdição: Ponte de Vilar de Mouros

Jurisdição: Capitania do Porto de Caminha

Consulte os editais da capitania e outras informações: [Aqui](#)

DGRM DIREÇÃO-GERAL DE RECURSOS NATURAIS, SEGURANÇA E SERVIÇOS MARÍTIMOS

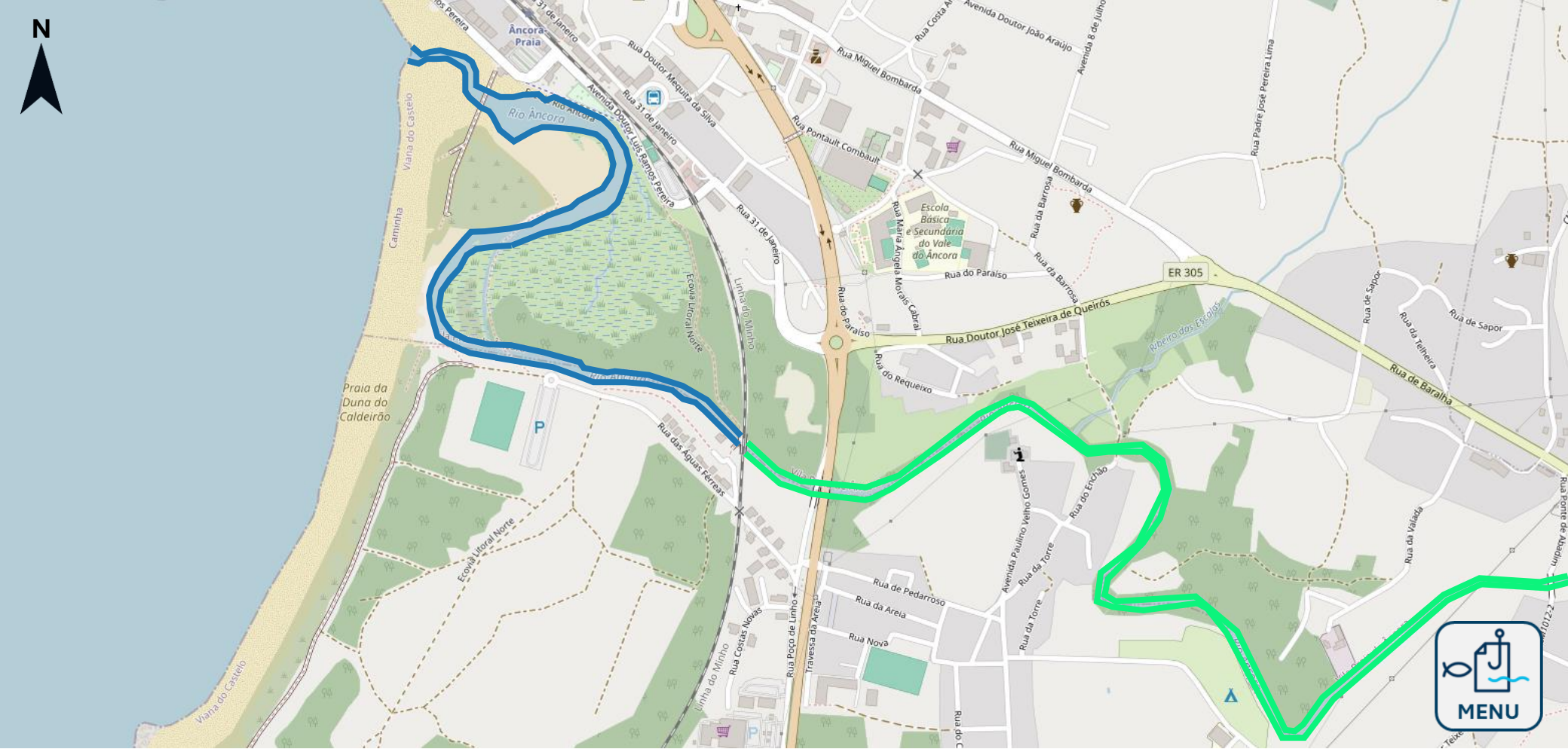
Divisão de Recursos internos (DRI)

Especificações do Mapa

Escala: 300 m

Sistema de Coordenadas: EPSG:3857 (WebMercator)

Fonte: [OpenStreetMap](#)



Rio Âncora – Competência para efeitos de licenciamento de pesca

Legenda:

- águas interiores (ICNF)
- águas costeiras e de transição (DGRM)

Limite de Jurisdição: Ponte de Ferroviária

Jurisdição: Capitania do Porto de Caminha

Consulte os editais da capitania e outras informações: [Aqui](#)

DGRM DIREÇÃO-GERAL DE RECURSOS NATURAIS, SEGURANÇA E SERVIÇOS MARÍTIMOS

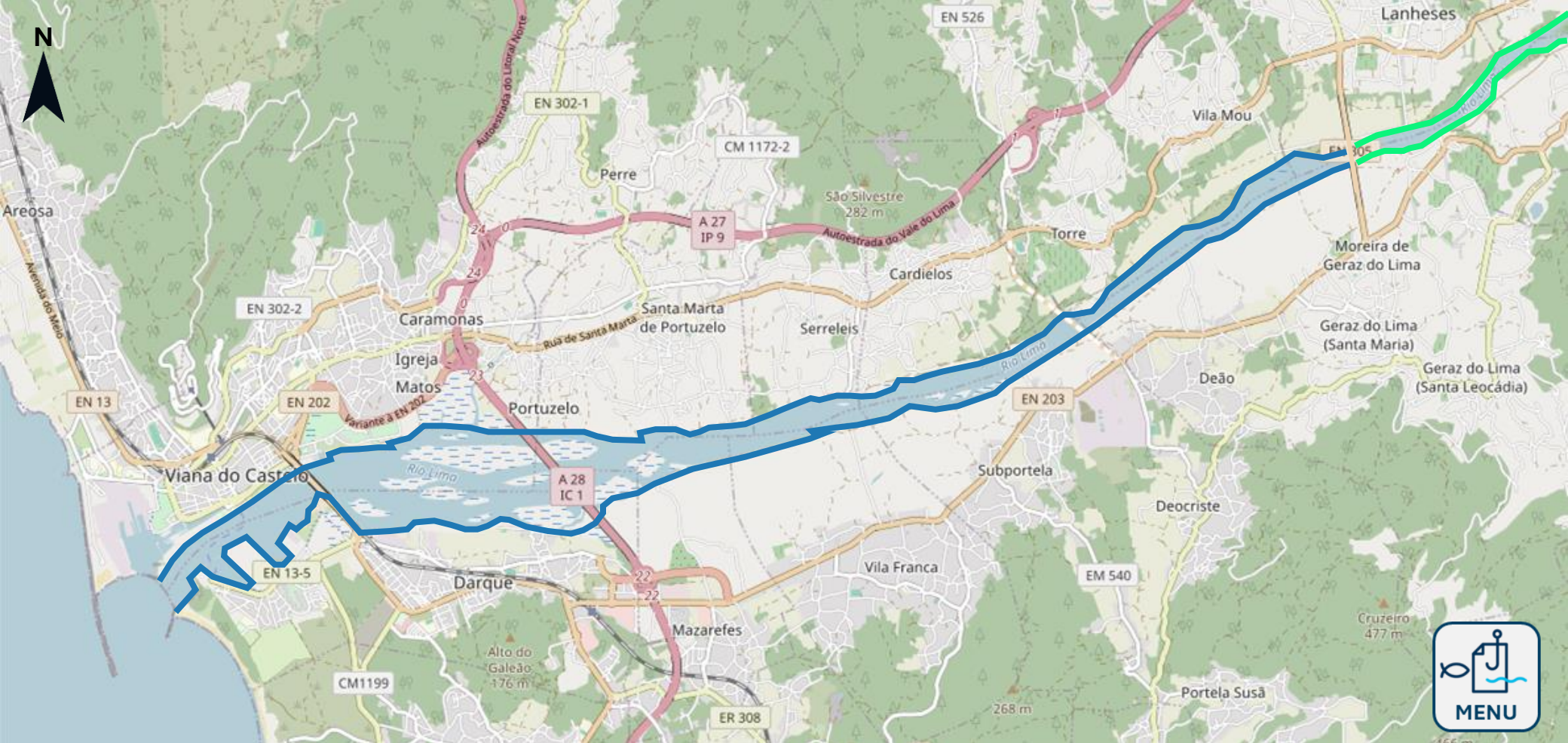
Divisão de Recursos internos (DRI)

Especificações do Mapa

Escala: 100m

Sistema de Coordenadas: EPSG:3857 (WebMercator)

Fonte: [OpenStreetMap](#)



Rio Lima – Competência para efeitos de licenciamento de pesca

Legenda:

- águas interiores (ICNF)
- águas costeiras e de transição (DGRM)

Limite de Jurisdição: linha que une a torre da Igreja de Vila Mou à torre da Igreja de Santa Maria de Moreira do Geraz (ponte de Lanheses)

Jurisdição: Capitania do Porto de Viana do Castelo

Consulte os editais da capitania e outras informações em: [Aqui](#)

DGRM DIREÇÃO-GERAL DE RECURSOS NATURAIS, SEGURANÇA E SERVIÇOS MARÍTIMOS

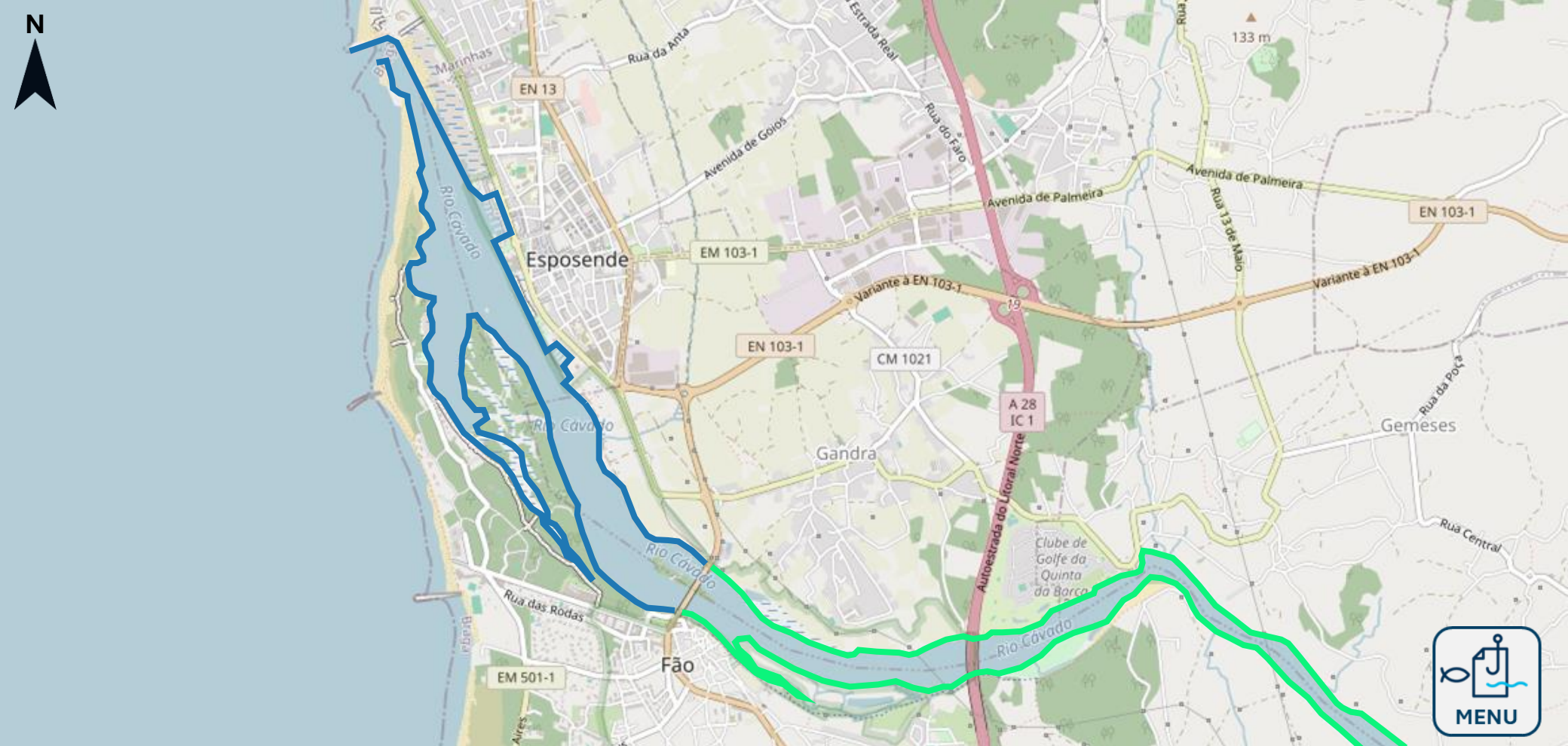
Divisão de Recursos internos (DRI)

Especificações do Mapa

Escala:

Sistema de Coordenadas: EPSG:3857 (WebMercator)

Fonte: OpenStreetMap



Rio Cávado – Competência para efeitos de licenciamento de pesca

Legenda:

- águas interiores (ICNF)
- águas costeiras e de transição (DGRM)

Limite de Jurisdição: Ponte de Fão

Jurisdição: Capitania do Porto de Viana do Castelo

Consulte os editais da capitania e outras informações em: [Aqui](#)

DGRM DIREÇÃO-GERAL DE RECURSOS NATURAIS, SEGURANÇA E SERVIÇOS MARÍTIMOS

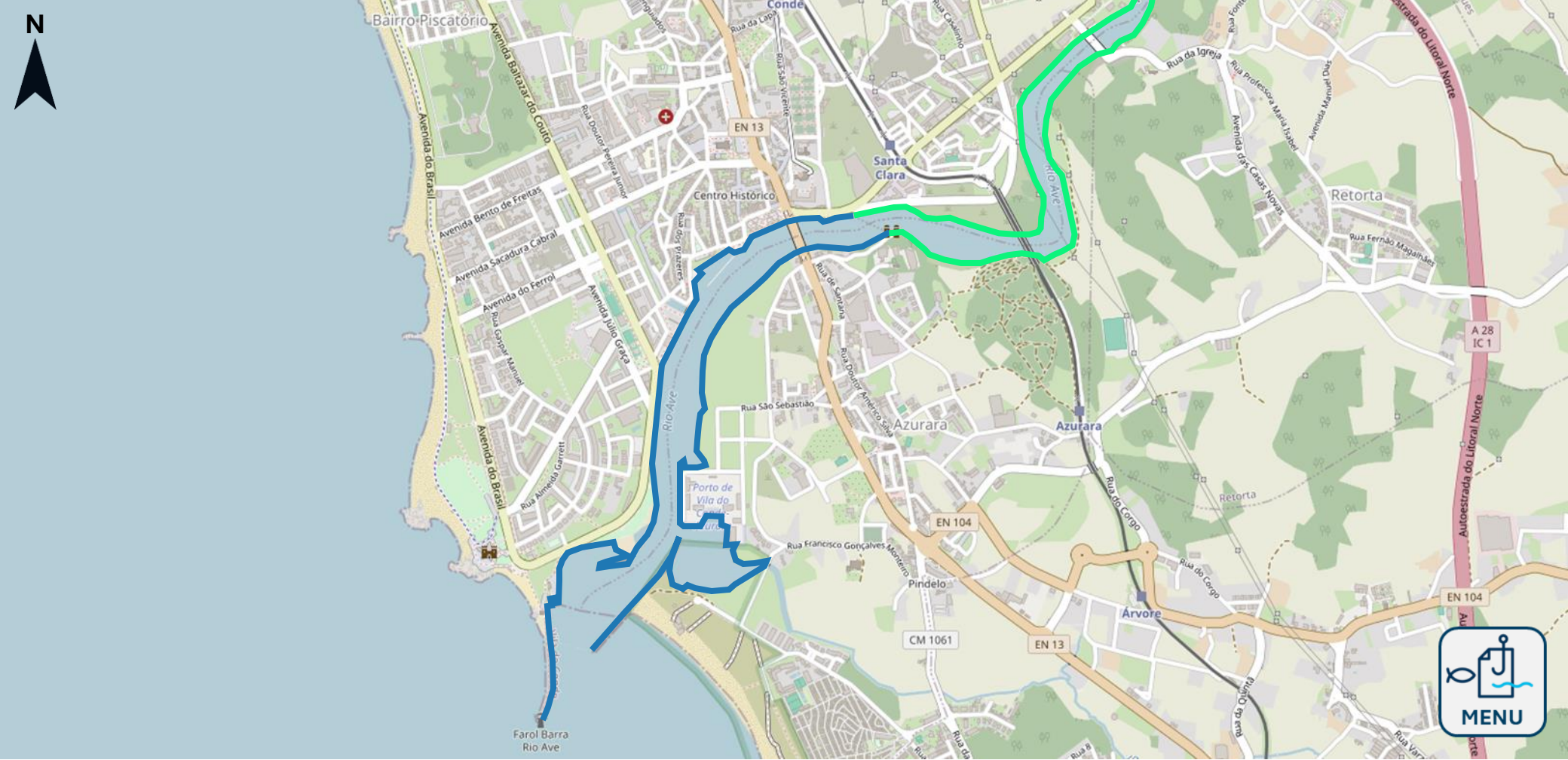
Divisão de Recursos internos (DRI)

Especificações do Mapa

Escala: 500m

Sistema de Coordenadas: EPSG:3857 (WebMercator)

Fonte: OpenStreetMap



Rio Ave – Competência para efeitos de licenciamento de pesca

Legenda:

- águas interiores (ICNF)
- águas costeiras e de transição (DGRM)

Limite de Jurisdição: Primeiro Açude (Açude da Azenha Quinhentista)

Jurisdição: Capitania do Porto de Vila do Conde

Consulte os editais da capitania e outras informações em: [Aqui](#)

DGRM DIREÇÃO-GERAL DE RECURSOS NATURAIS, SEGURANÇA E SERVIÇOS MARÍTIMOS

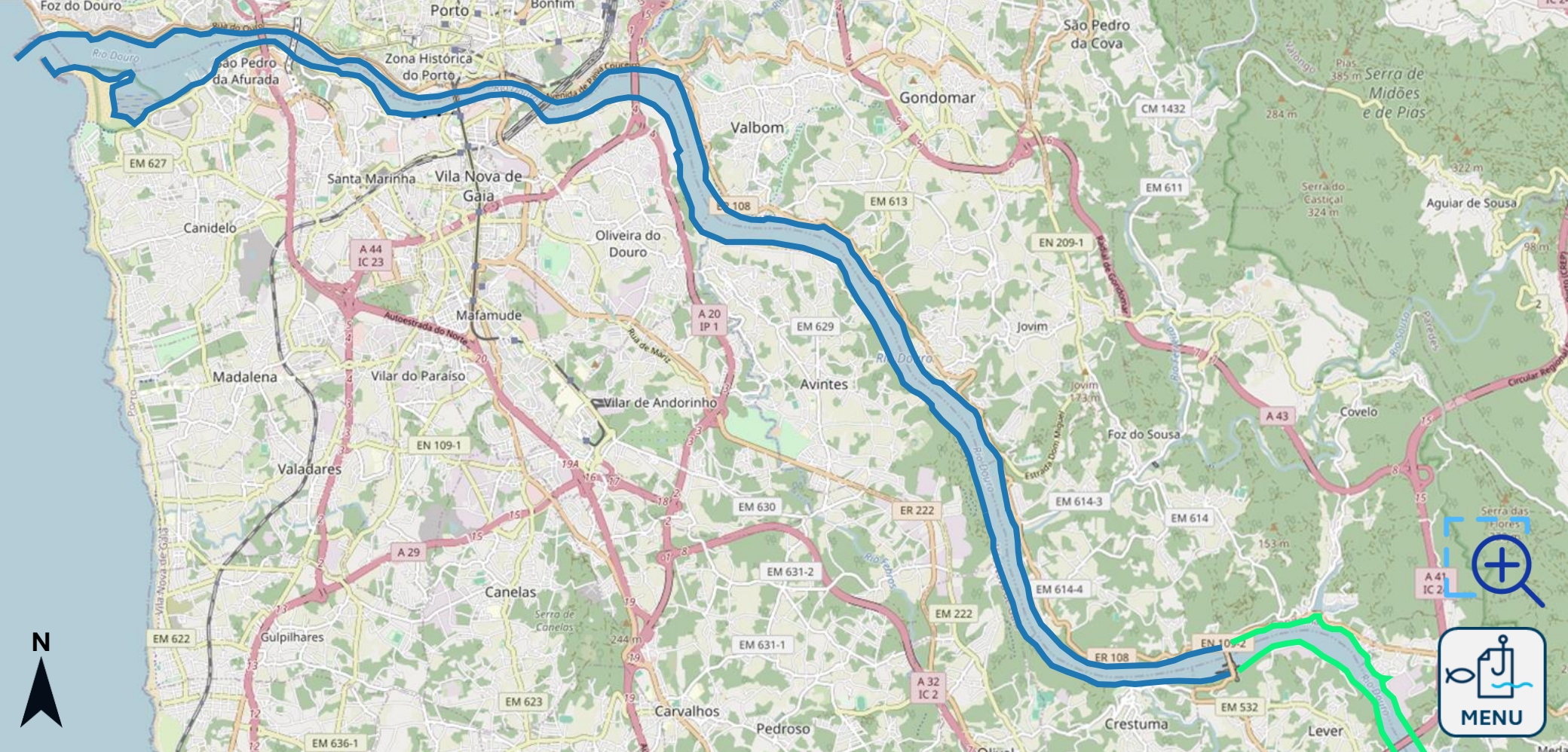
Divisão de Recursos internos (DRI)

Especificações do Mapa

Escala: 300m

Sistema de Coordenadas: EPSG:3857 (WebMercator)

Fonte: OpenStreetMap



Rio Douro – Competência para efeitos de licenciamento de pesca

Legenda:

- águas interiores (ICNF)
- águas costeiras e de transição (DGRM)

Limite de Jurisdição: Barragem de Crestuma-Lever

Jurisdição: Capitania do Porto do Douro

Consulte os editais da capitania e outras informações em: [Aqui](#)

DGRM DIREÇÃO-GERAL DE RECURSOS NATURAIS, SEGURANÇA E SERVIÇOS MARÍTIMOS

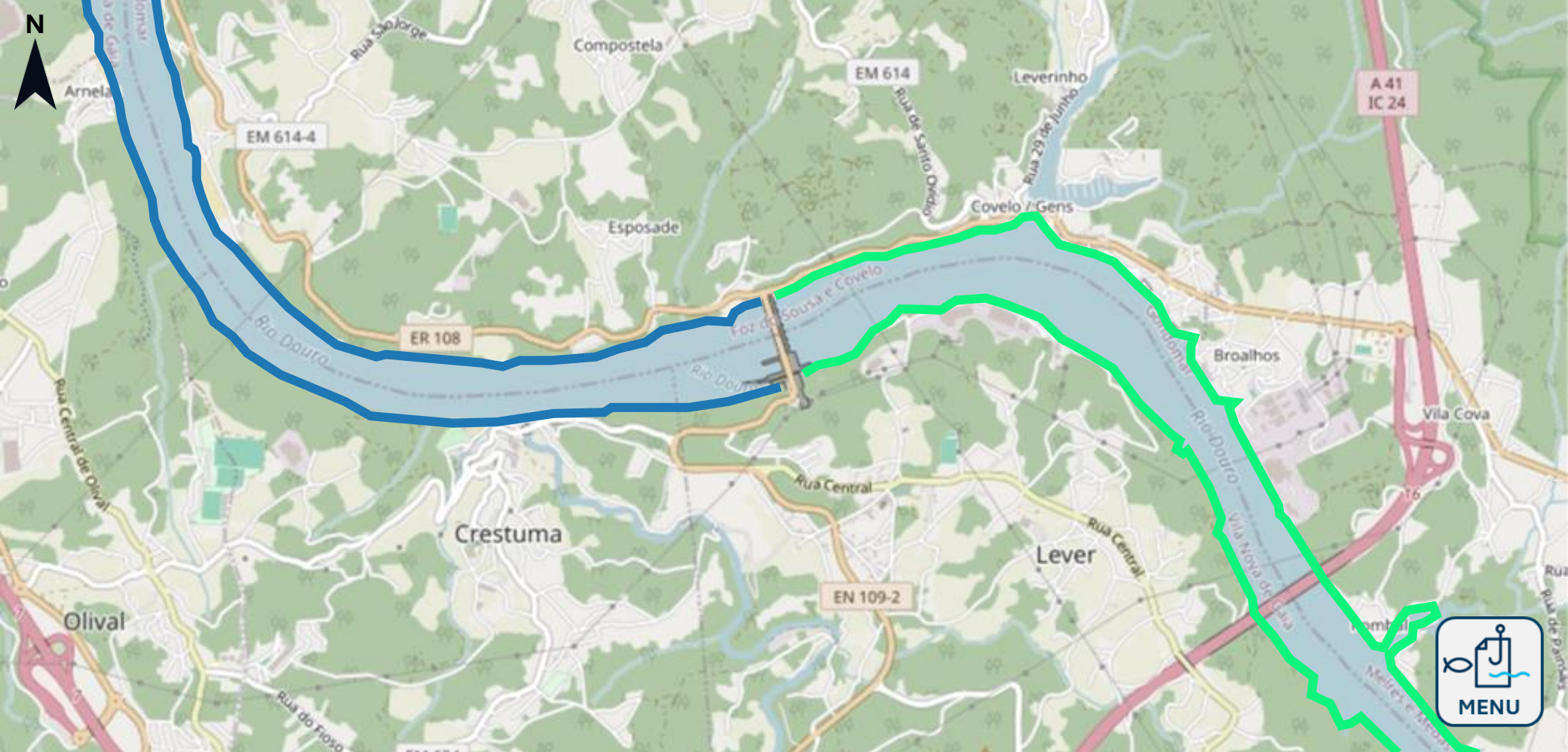
Divisão de Recursos internos (DRI)

Especificações do Mapa

Escala: **[1000m]**

Sistema de Coordenadas: EPSG:3857 (WebMercator)

Fonte: [OpenStreetMap](#)



Rio Douro (Montante) – Competência para efeitos de licenciamento de pesca

Legenda:

- águas interiores (ICNF)
- águas costeiras e de transição (DGRM)

Limite de Jurisdição: Barragem de Crestuma-Lever

Jurisdição: Capitania do Porto do Douro

Consulte os editais da capitania e outras informações em: [Aqui](#)

DGRM DIREÇÃO-GERAL DE RECURSOS NATURAIS, SEGURANÇA E SERVIÇOS MARÍTIMOS

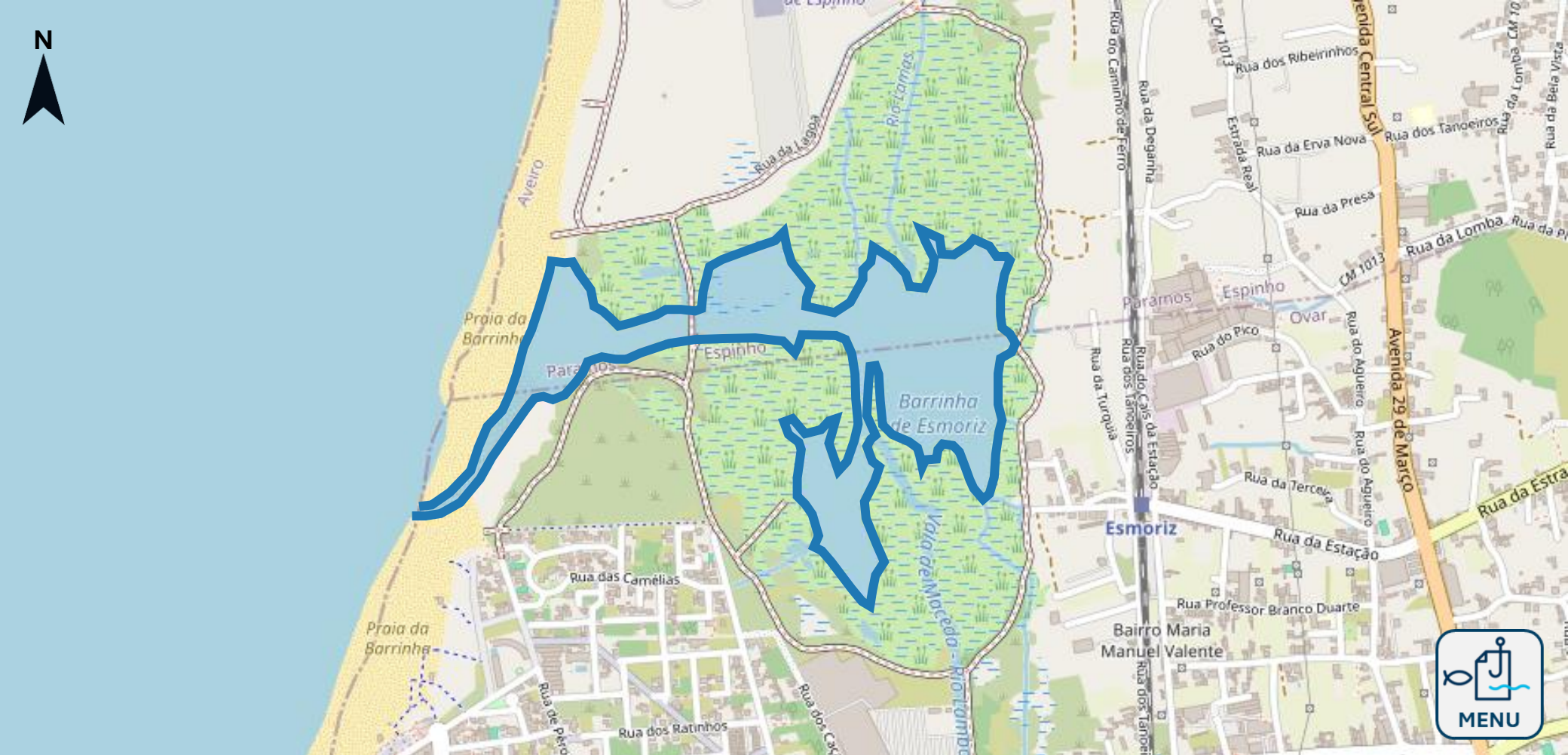
Divisão de Recursos internos (DRI)

Especificações do Mapa

Escala:


Sistema de Coordenadas: EPSG:3857 (WebMercator)

Fonte: [OpenStreetMap](#)



Lagoa de Esmoriz – Competência para efeitos de licenciamento de pesca

Legenda:

 águas costeiras e de transição (DGRM)

Limite de Jurisdição: Toda a Lagoa de Esmoriz

Jurisdição: Capitania do Porto do Douro
Consulte os editais da capitania e outras informações em: [Aqui](#)



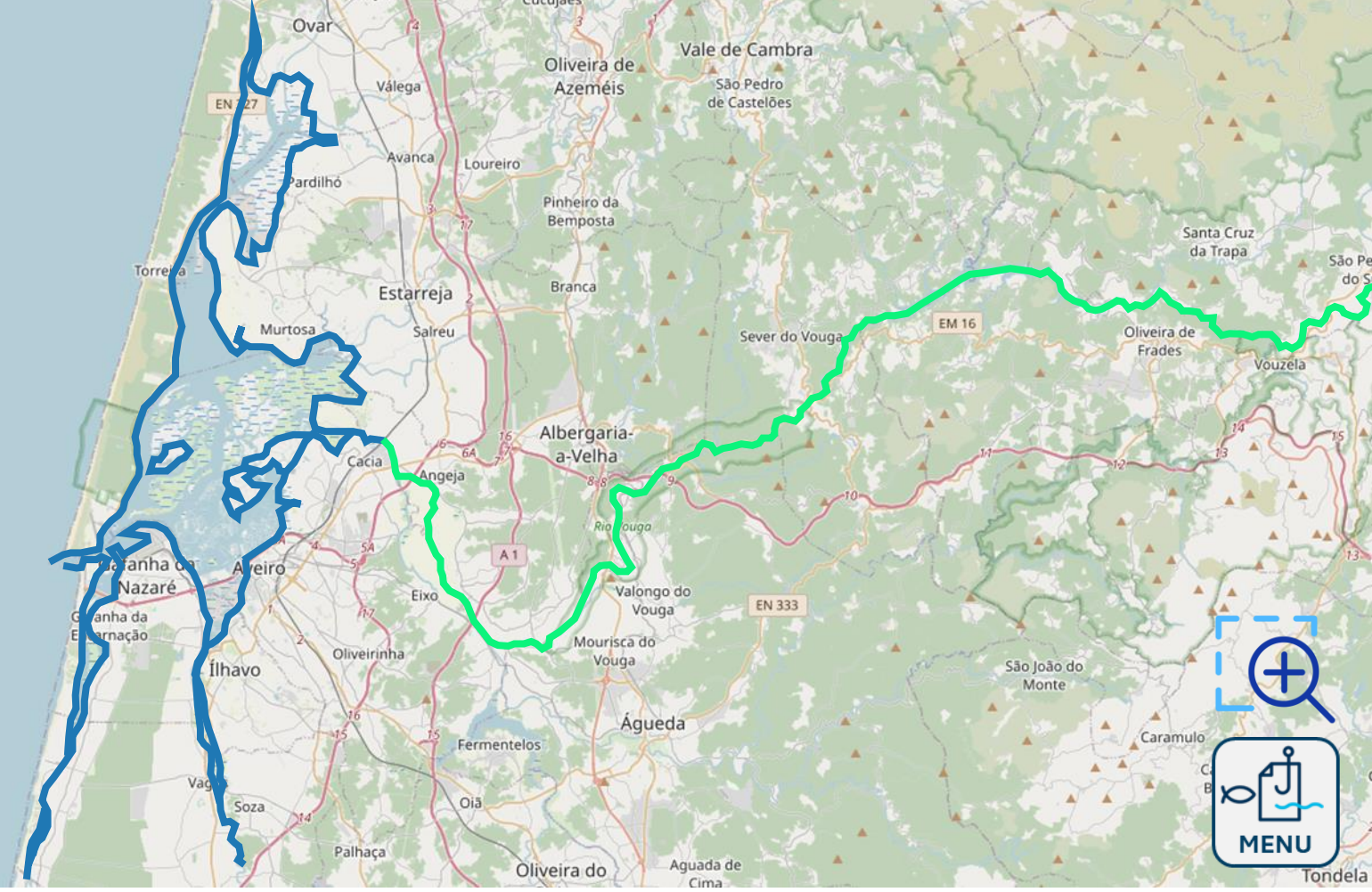
Divisão de Recursos internos (DRI)

Especificações do Mapa

Escala:  300m



Sistema de Coordenadas: EPSG:3857 (WebMercator)

Fonte: [OpenStreetMap](#)



Rio Vouga (Ria de Aveiro) – Competência para efeitos de licenciamento de pesca

Legenda:

-  águas interiores (ICNF)
-  águas costeiras e de transição (DGRM)

Limite de Jurisdição: Toda a Ria de Aveiro e o Rio Vouga até à ponte do caminho de ferro.

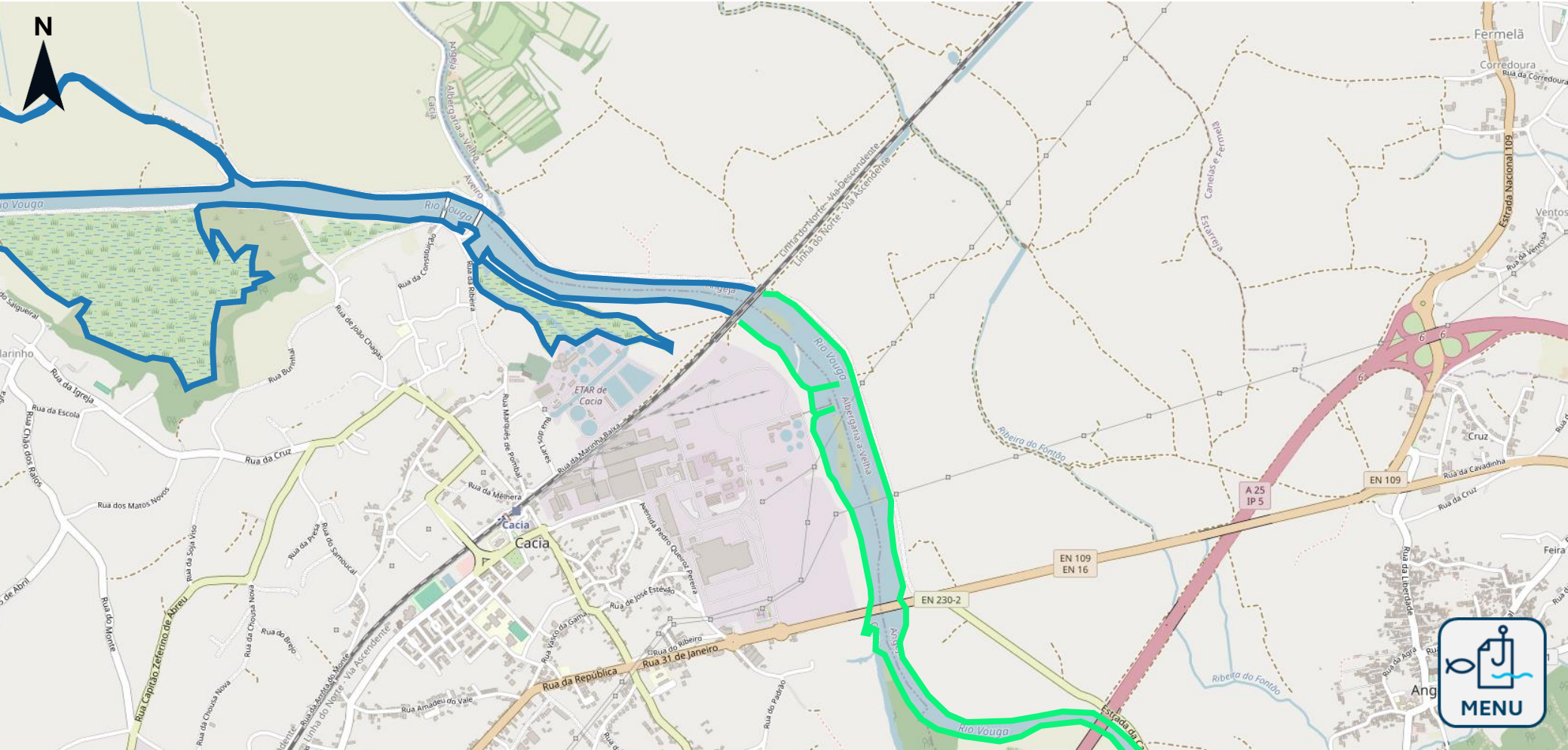
Jurisdição: Capitania do Porto de Aveiro

Consulte os editais da capitania e outras informações em: [Aqui](#)

DGRM DIREÇÃO-GERAL DE RECURSOS NATURAIS, SEGURANÇA E SERVIÇOS MARÍTIMOS
Divisão de Recursos internos (DRI)

Especificações do Mapa

- Escala:
- Sistema de Coordenadas: EPSG:3857 (WebMercator)
- Fonte: [OpenStreetMap](#)



Rio Vouga (Montante) – Competência para efeitos de licenciamento de pesca

Legenda:

- águas interiores (ICNF)
- águas costeiras e de transição (DGRM)

Limite de Jurisdição: Toda a Ria de Aveiro e o Rio Vouga até à ponte do caminho de ferro.

Jurisdição: Capitania do Porto de Aveiro

Consulte os editais da capitania e outras informações em: [Aqui](#)

DGRM DIREÇÃO-GERAL DE RECURSOS NATURAIS, SEGURANÇA E SERVIÇOS MARÍTIMOS

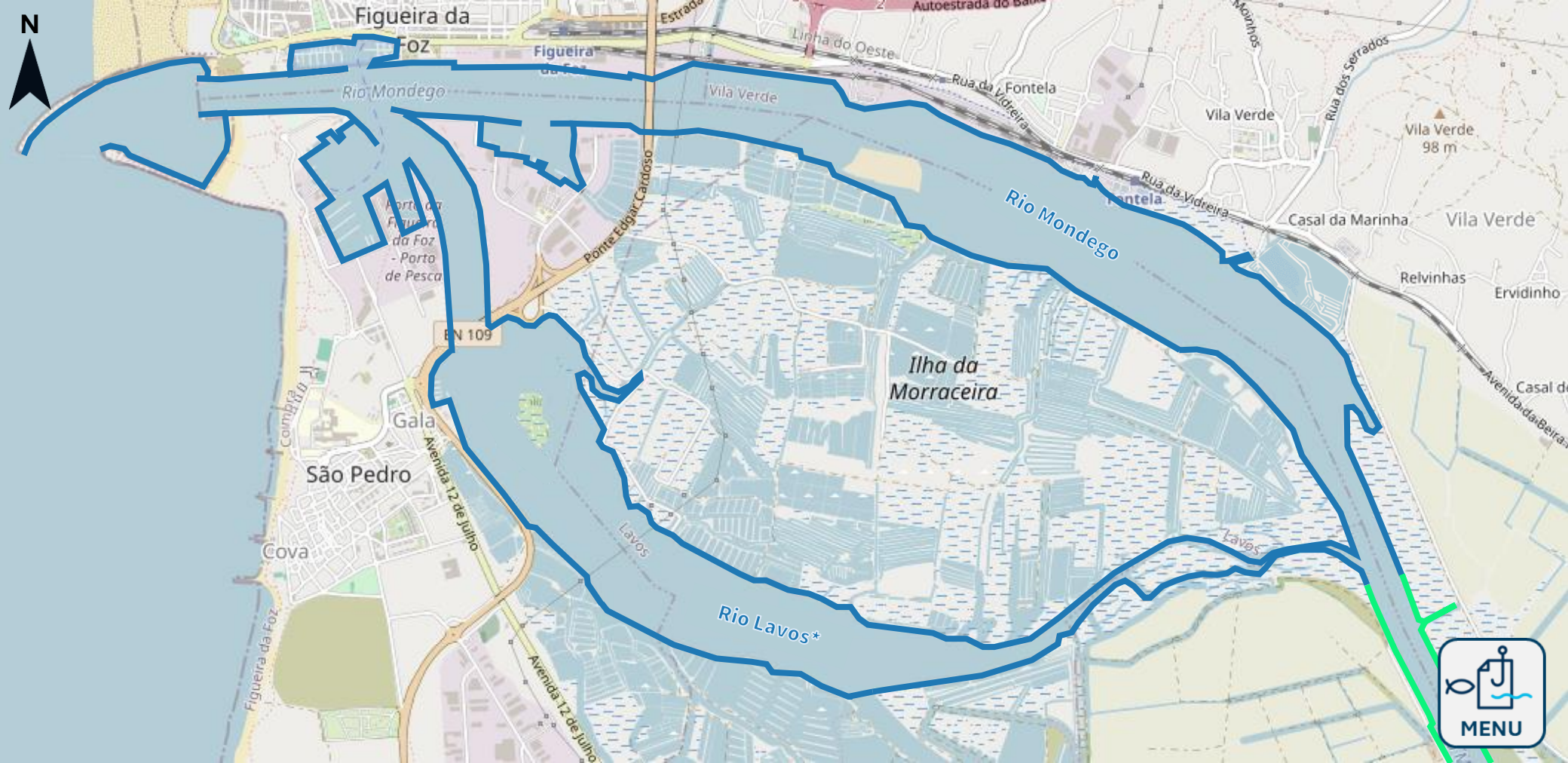
Divisão de Recursos internos (DRI)

Especificações do Mapa

Escala: 300m



Sistema de Coordenadas: EPSG:3857 (WebMercator)

Fonte: [OpenStreetMap](#)



Rio Mondego – Competência para efeitos de licenciamento de pesca

Legenda:

-  águas interiores (ICNF)
-  águas costeiras e de transição (DGRM)

Limite de Jurisdição: Marca do Pontão (Lat.= 40° 07,37' N / Long.= 008° 48,01' W)

* O braço sul do Rio Mondego é também denominado “rio Lavos”

Jurisdição: Capitania do Porto da Figueira da Foz

Consulte os editais da capitania e outras informações em: [Aqui](#)

DGRM DIREÇÃO-GERAL DE RECURSOS
NATURAIS, SEGURANÇA E
SERVIÇOS MARÍTIMOS

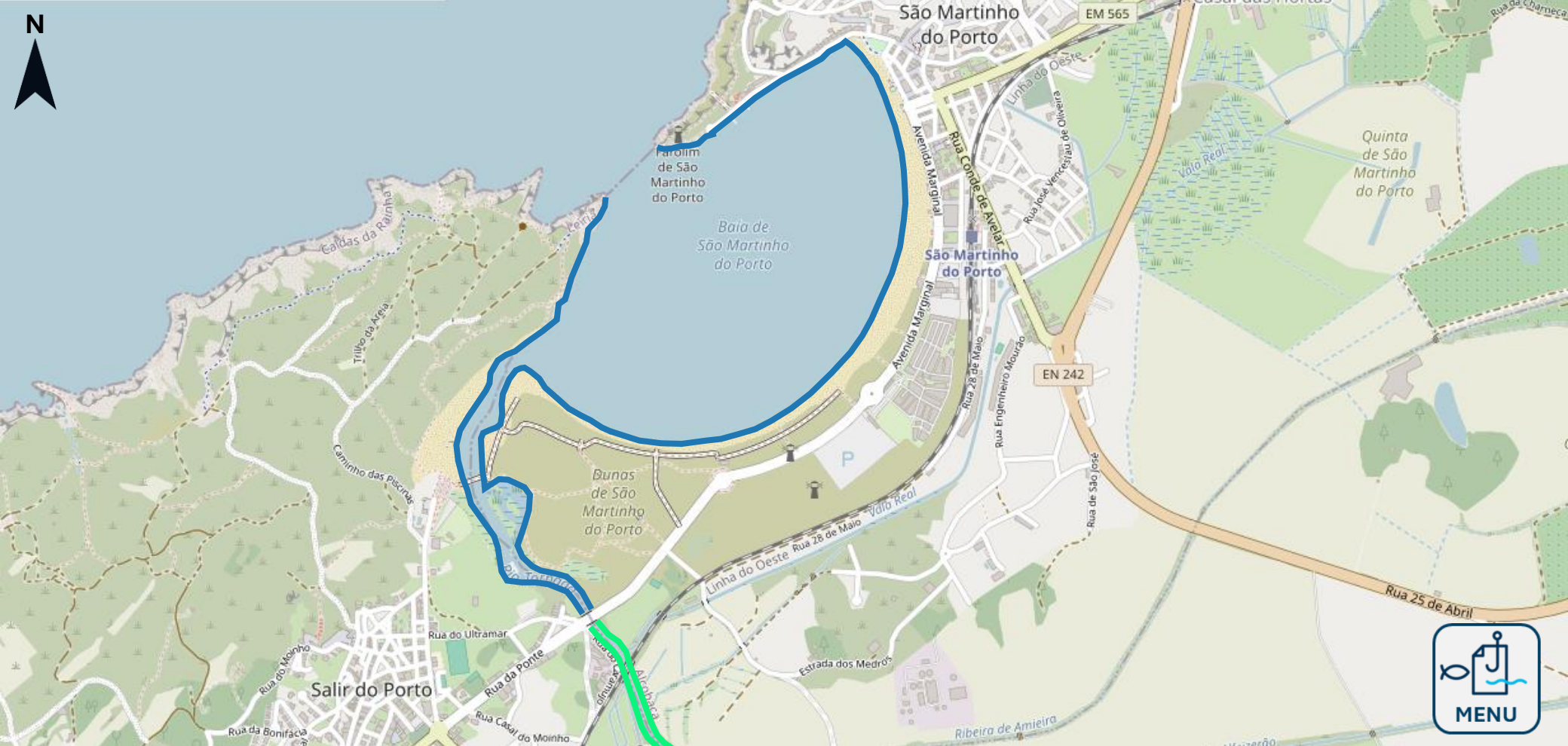
Divisão de Recursos internos (DRI)

Especificações do Mapa

Escala:

Sistema de Coordenadas: EPSG:3857 (WebMercator)

Fonte: OpenStreetMap



Rio Tornada – Competência para efeitos de licenciamento de pesca

Legenda:

- águas interiores (ICNF)
- águas costeiras e de transição (DGRM)

Limite de Jurisdição: Ponte de passagem de Salir

Jurisdição: Capitania do Porto da Nazaré

Consulte os editais da capitania e outras informações em: [Aqui](#)

DGRM DIREÇÃO-GERAL DE RECURSOS NATURAIS, SEGURANÇA E SERVIÇOS MARÍTIMOS

Divisão de Recursos internos (DRI)

Especificações do Mapa

Escala:

Sistema de Coordenadas: EPSG:3857 (WebMercator)

Fonte: [OpenStreetMap](#)



Estuário do Tejo – Competência para efeitos de licenciamento de pesca

Legenda:

- águas interiores (ICNF)
- águas costeiras e de transição (DGRM)

Limite de Jurisdição: Rio Tejo até Vila Franca de Xira; Rio Sorraia até à linha tirada da Pirâmide do Mouchão da Cabra; Rio Coia até à ponte.

Jurisdição: Capitania do Porto de Lisboa

Consulte os editais da capitania e outras informações em: [Aqui](#)

DGRM DIREÇÃO-GERAL DE RECURSOS NATURAIS, SEGURANÇA E SERVIÇOS MARÍTIMOS

Divisão de Recursos internos (DRI)

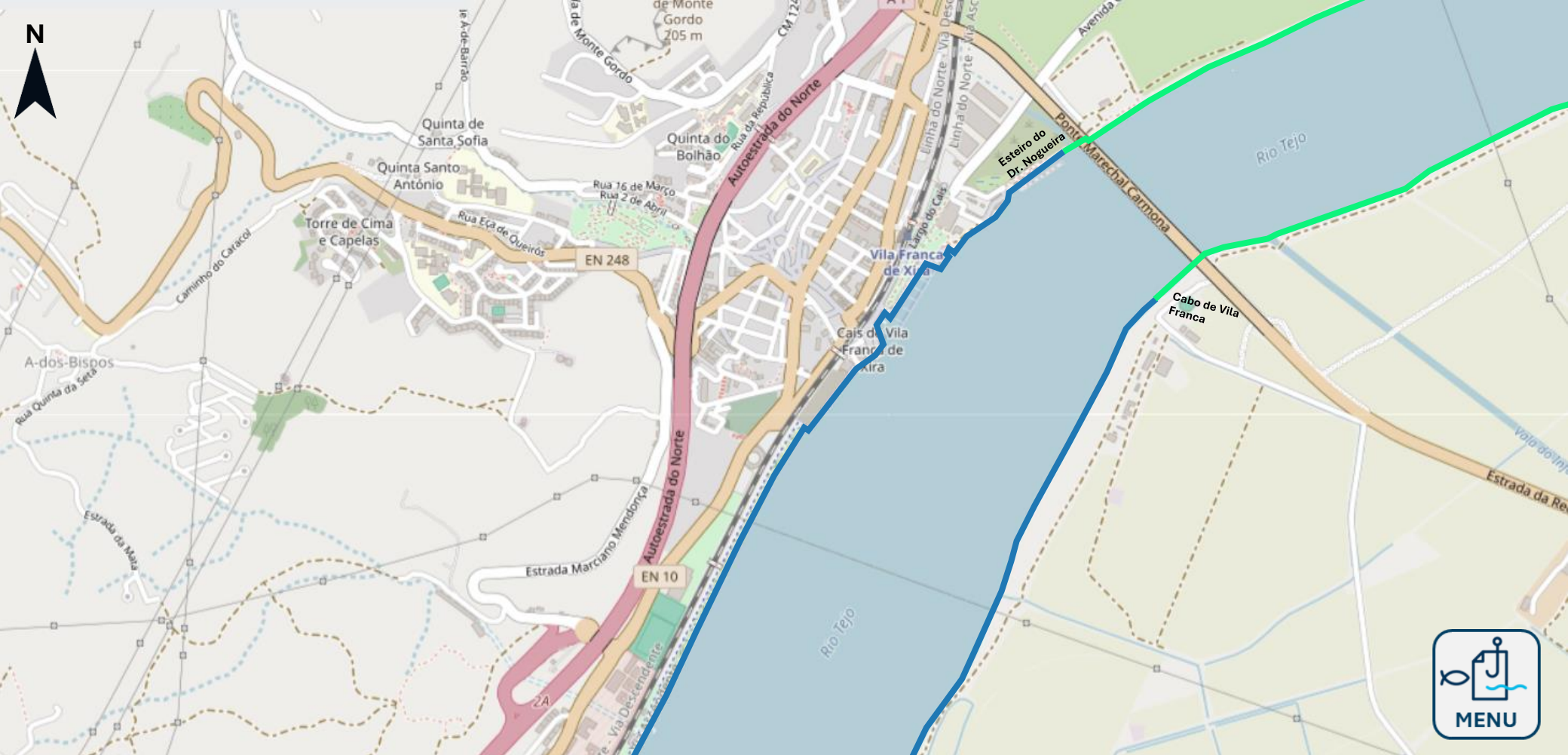
Especificações do Mapa

Escala: 5000m

Sistema de Coordenadas: EPSG:3857 (WebMercator)

Fonte: OpenStreetMap





Rio Tejo (Montante) – Competência para efeitos de licenciamento de pesca

Legenda:

- águas interiores (ICNF)
- águas costeiras e de transição (DGRM)

Limite de Jurisdição: até Vila Franca de Xira (esteiro do Dr. Nogueira, na margem norte, e cabo de Vila Franca, na margem sul)

Jurisdição: Capitania do Porto de Lisboa

Consulte os editais da capitania e outras informações em: [Aqui](#)

DGRM DIREÇÃO-GERAL DE RECURSOS NATURAIS, SEGURANÇA E SERVIÇOS MARÍTIMOS

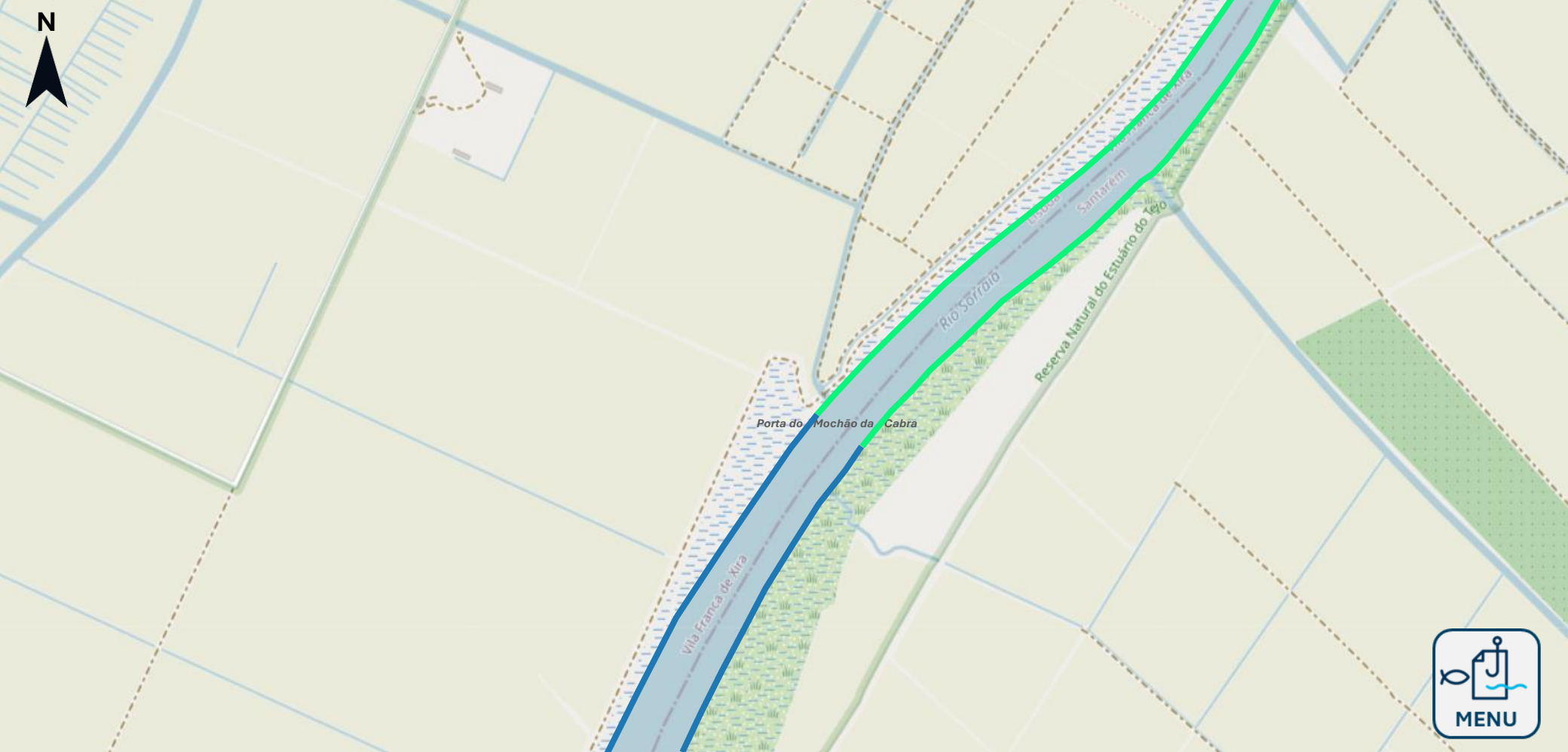
Divisão de Recursos internos (DRI)

Especificações do Mapa

Escala:



Sistema de Coordenadas: EPSG:3857 (WebMercator)

Fonte: [OpenStreetMap](#)



Rio Sorraia – Competência para efeitos de licenciamento de pesca

Legenda:

-  águas interiores (ICNF)
-  águas costeiras e de transição (DGRM)

Limite de Jurisdição: linha tirada da Pirâmide do Mouchão da Cabra

Jurisdição: Capitania do Porto de Lisboa

Consulte os editais da capitania e outras informações em: [Aqui](#)

DGRM DIREÇÃO-GERAL DE RECURSOS
NATURAIS, SEGURANÇA E
SERVIÇOS MARÍTIMOS

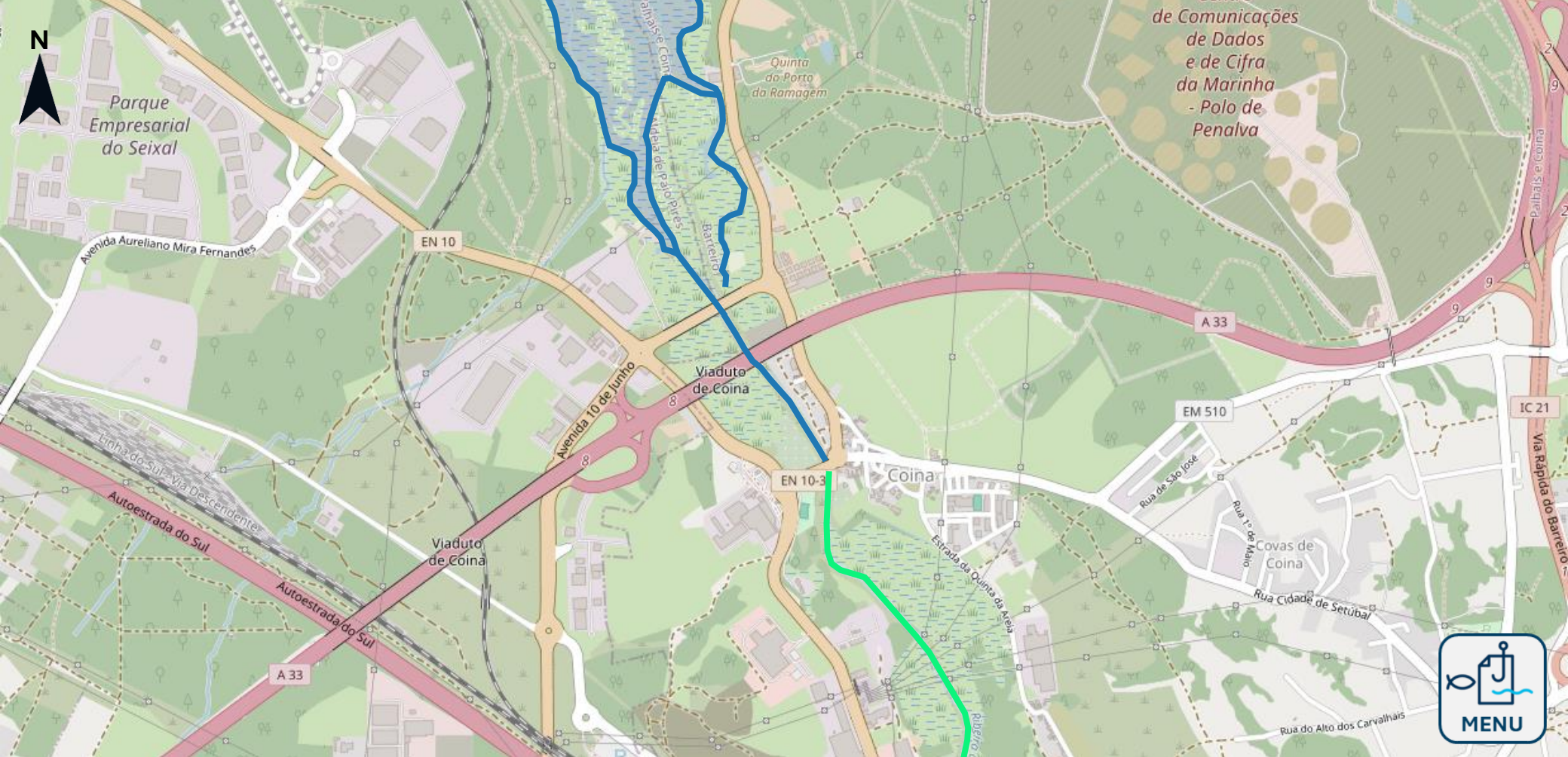
Divisão de Recursos internos (DRI)

Especificações do Mapa

Escala:



Sistema de Coordenadas: EPSG:3857 (WebMercator)

Fonte: [OpenStreetMap](#)



Rio Coima – Competência para efeitos de licenciamento de pesca

Legenda:

-  águas interiores (ICNF)
-  águas costeiras e de transição (DGRM)

Limite de Jurisdição: Ponte (EN 10-3)

Jurisdição: Capitania do Porto de Lisboa

Consulte os editais da capitania e outras informações em: [Aqui](#)

DGRM DIREÇÃO-GERAL DE RECURSOS NATURAIS, SEGURANÇA E SERVIÇOS MARÍTIMOS

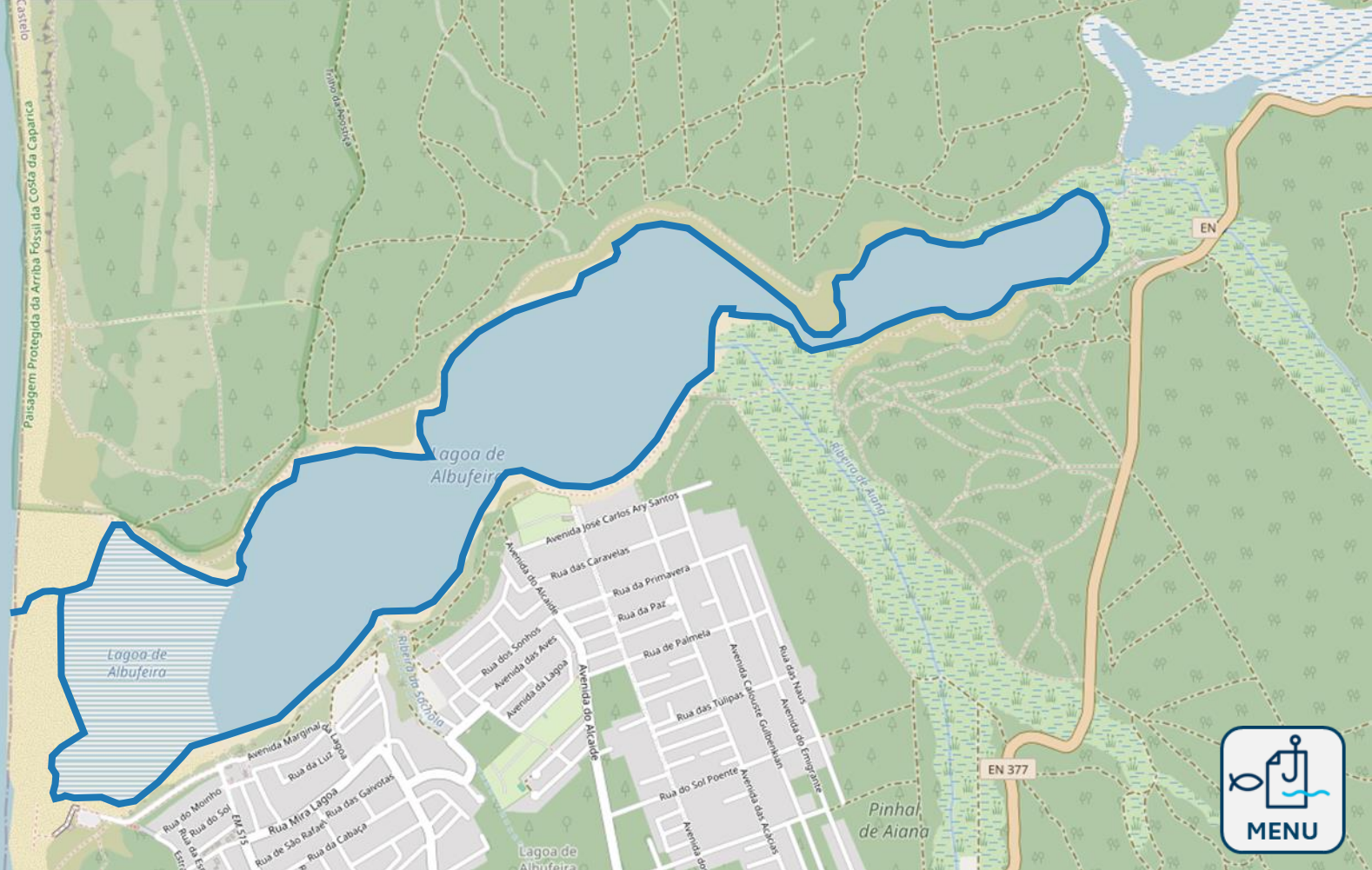
Divisão de Recursos internos (DRI)

Especificações do Mapa

Escala:


Sistema de Coordenadas: EPSG:3857 (WebMercator)

Fonte: OpenStreetMap



Lagoa de Albufeira – Competência para efeitos de licenciamento de pesca

Legenda:

 águas costeiras e de transição (DGRM)

Limite de Jurisdição: Toda a Lagoa de Albufeira

Jurisdição: Capitania do Porto de Setúbal

Consulte os editais da capitania e outras informações em: [Aqui](#)

DGRM DIREÇÃO-GERAL DE RECURSOS
NATURAIS, SEGURANÇA E
SERVIÇOS MARÍTIMOS

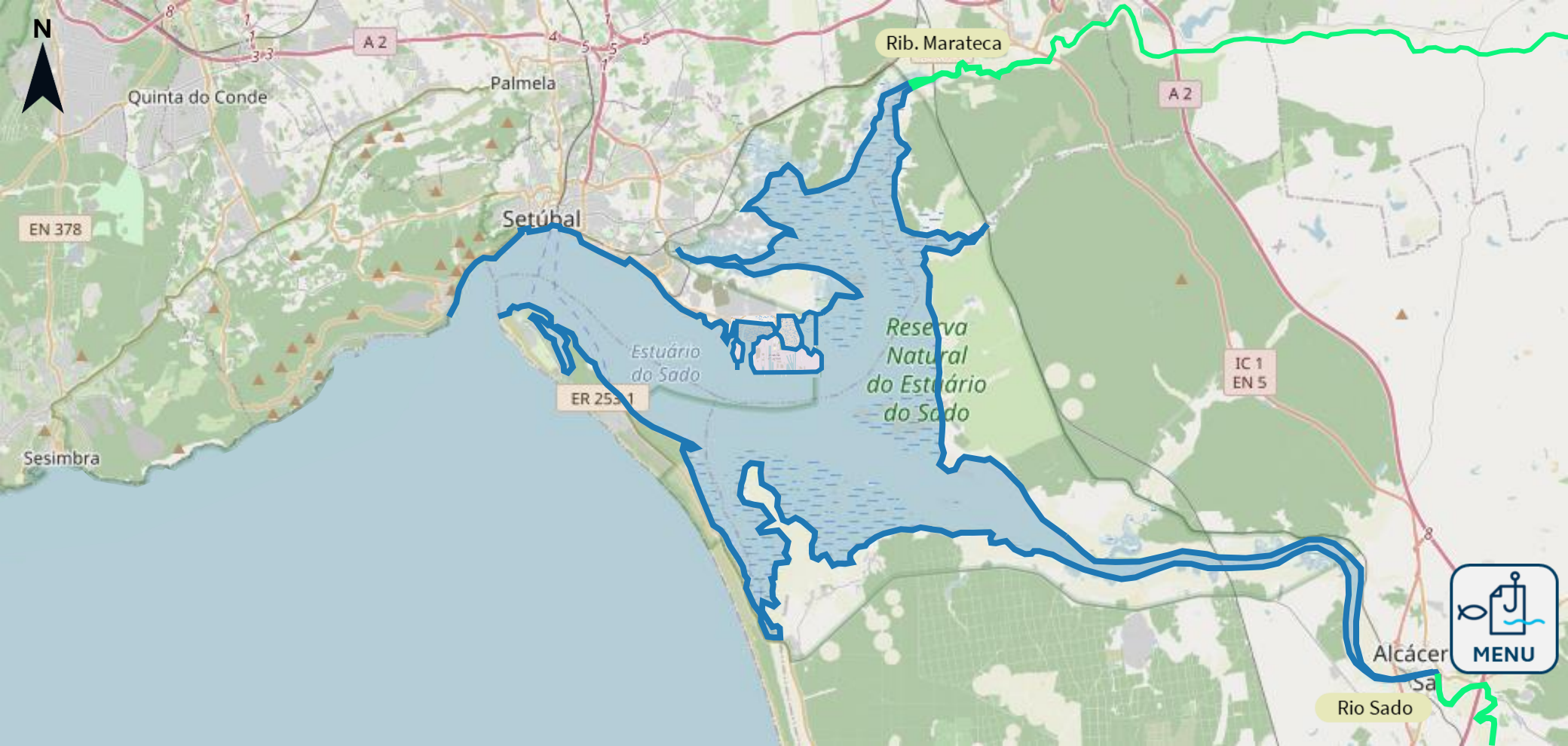
Divisão de Recursos internos (DRI)

Especificações do Mapa

Escala:



Sistema de Coordenadas: EPSG:3857 (WebMercator)

Fonte: [OpenStreetMap](#)



Estuário do Sado – Competência para efeitos de licenciamento de pesca

Legenda:

-  águas interiores (ICNF)
-  águas costeiras e de transição (DGRM)

Limite de Jurisdição: Ponte de Alcácer do Sal

Jurisdição: Capitania do Porto de Setúbal

Consulte os editais da capitania e outras informações em: [Aqui](#)

DGRM DIREÇÃO-GERAL DE RECURSOS
NATURAIS, SEGURANÇA E
SERVIÇOS MARÍTIMOS

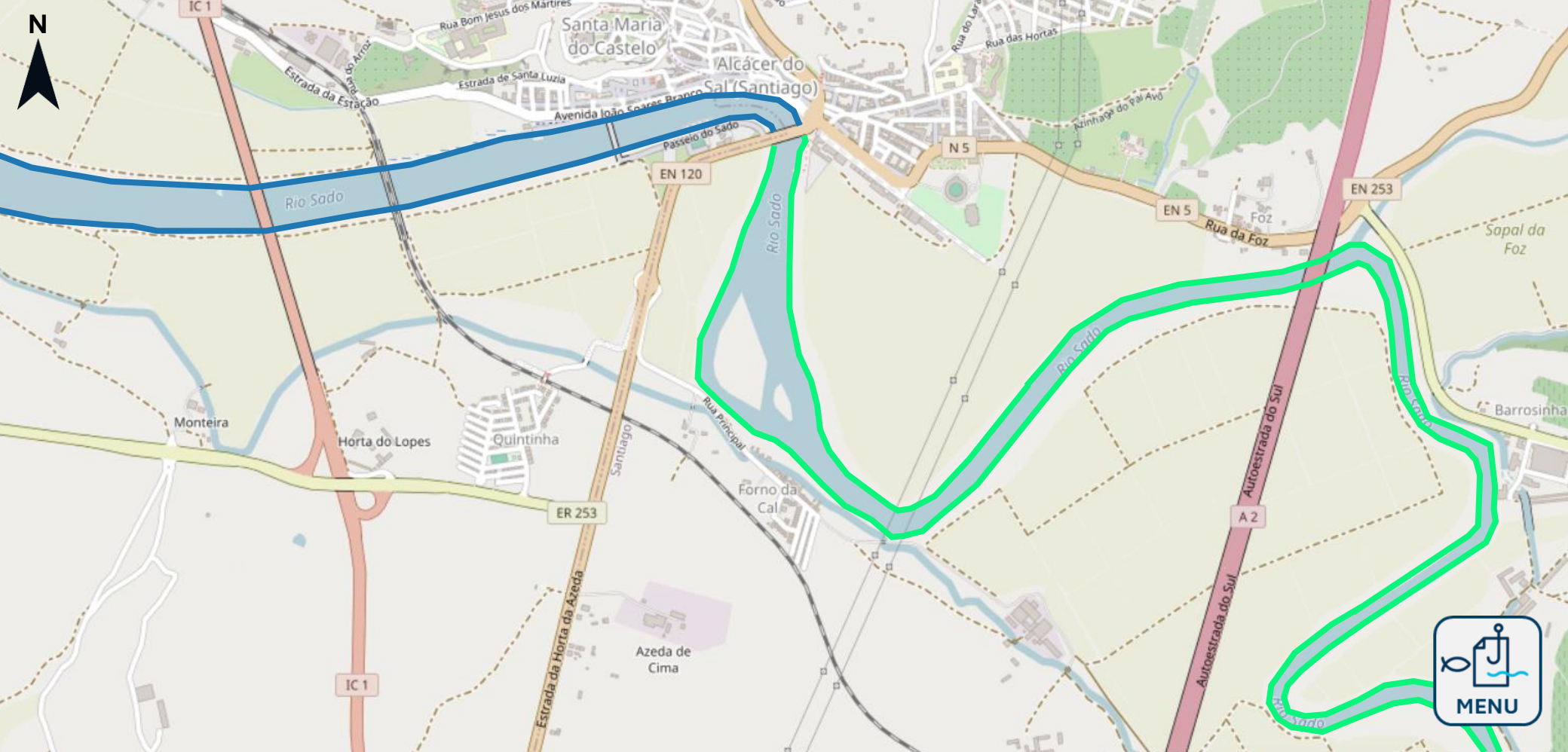
Divisão de Recursos internos (DRI)

Especificações do Mapa

Escala:

Sistema de Coordenadas: EPSG:3857 (WebMercator)

Fonte: [OpenStreetMap](#)



Rio Sado (Montante) – Competência para efeitos de licenciamento de pesca

Legenda:

- águas interiores (ICNF)
- águas costeiras e de transição (DGRM)

Limite de Jurisdição: Ponte de Alcácer do Sal

Jurisdição: Capitania do Porto de Setúbal

Consulte os editais da capitania e outras informações em: [Aqui](#)

DGRM DIREÇÃO-GERAL DE RECURSOS NATURAIS, SEGURANÇA E SERVIÇOS MARÍTIMOS

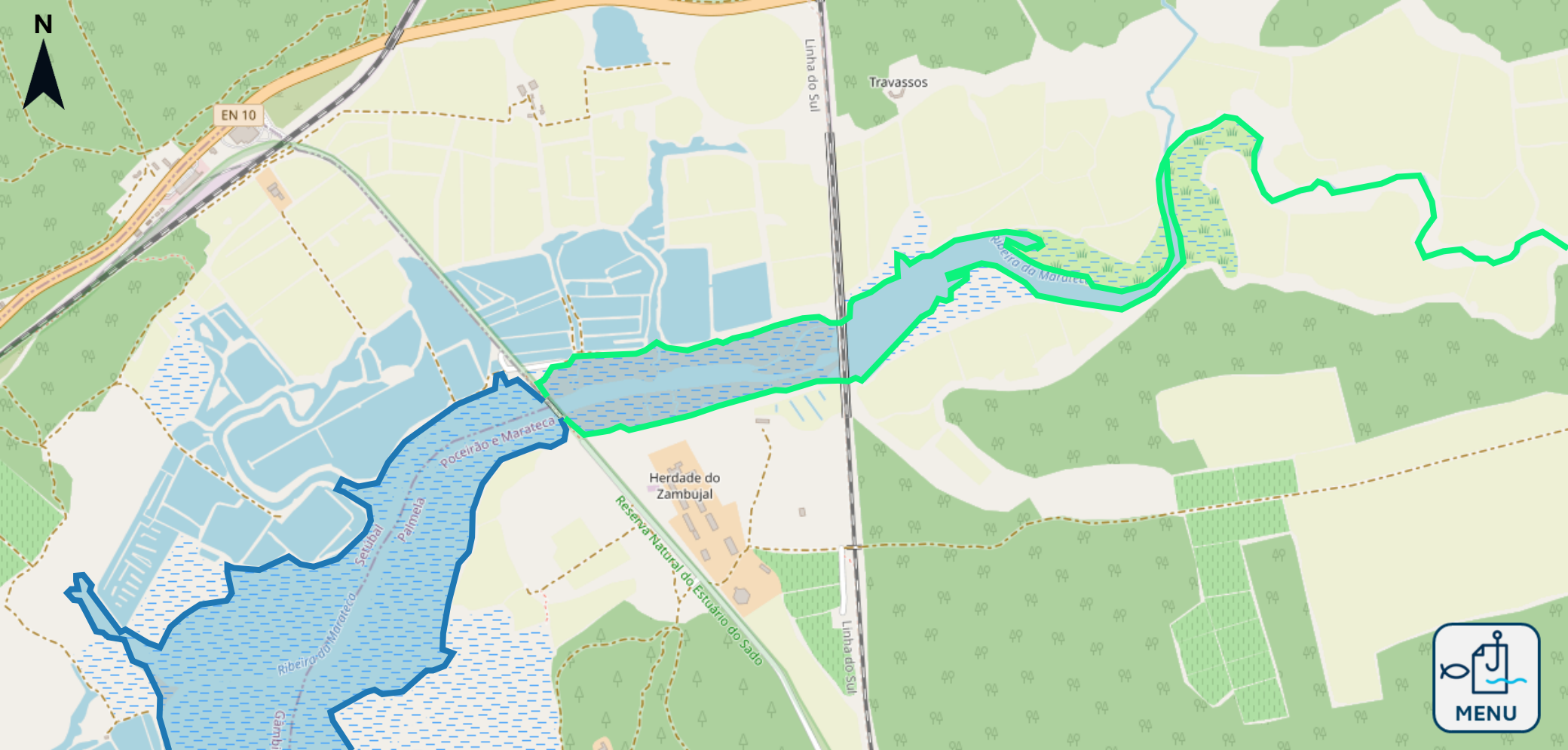
Divisão de Recursos internos (DRI)

Especificações do Mapa

Escala: 300m

Sistema de Coordenadas: EPSG:3857 (WebMercator)

Fonte: OpenStreetMap



Ribeira da Marateca– Competência para efeitos de licenciamento de pesca

Legenda:

- águas interiores (ICNF)
- águas costeiras e de transição (DGRM)

Limite de Jurisdição: Zambujal (Estrada do Zambujal)

Jurisdição: Capitania do Porto de Setúbal

Consulte os editais da capitania e outras informações em: [Aqui](#)

DGRM DIREÇÃO-GERAL DE RECURSOS
NATURAIS, SEGURANÇA E
SERVIÇOS MARÍTIMOS

Divisão de Recursos internos (DRI)

Especificações do Mapa

Escala: 300m

Sistema de Coordenadas: EPSG:3857 (WebMercator)



Fonte: OpenStreetMap



Lagoas de Melides e Santo André

(Competência para efeitos de licenciamento de pesca)

Legenda:

-  águas interiores (ICNF)
-  Zona de pesca profissional (ZPP)

NOTA:

- A pesca lúdica só é permitida dentro da ZPP da lagoa de Santo André, condicionada à legislação aplicável.
- A pesca lúdica é **interdita** na lagoa da Sancha, nos cursos de água e nas valas

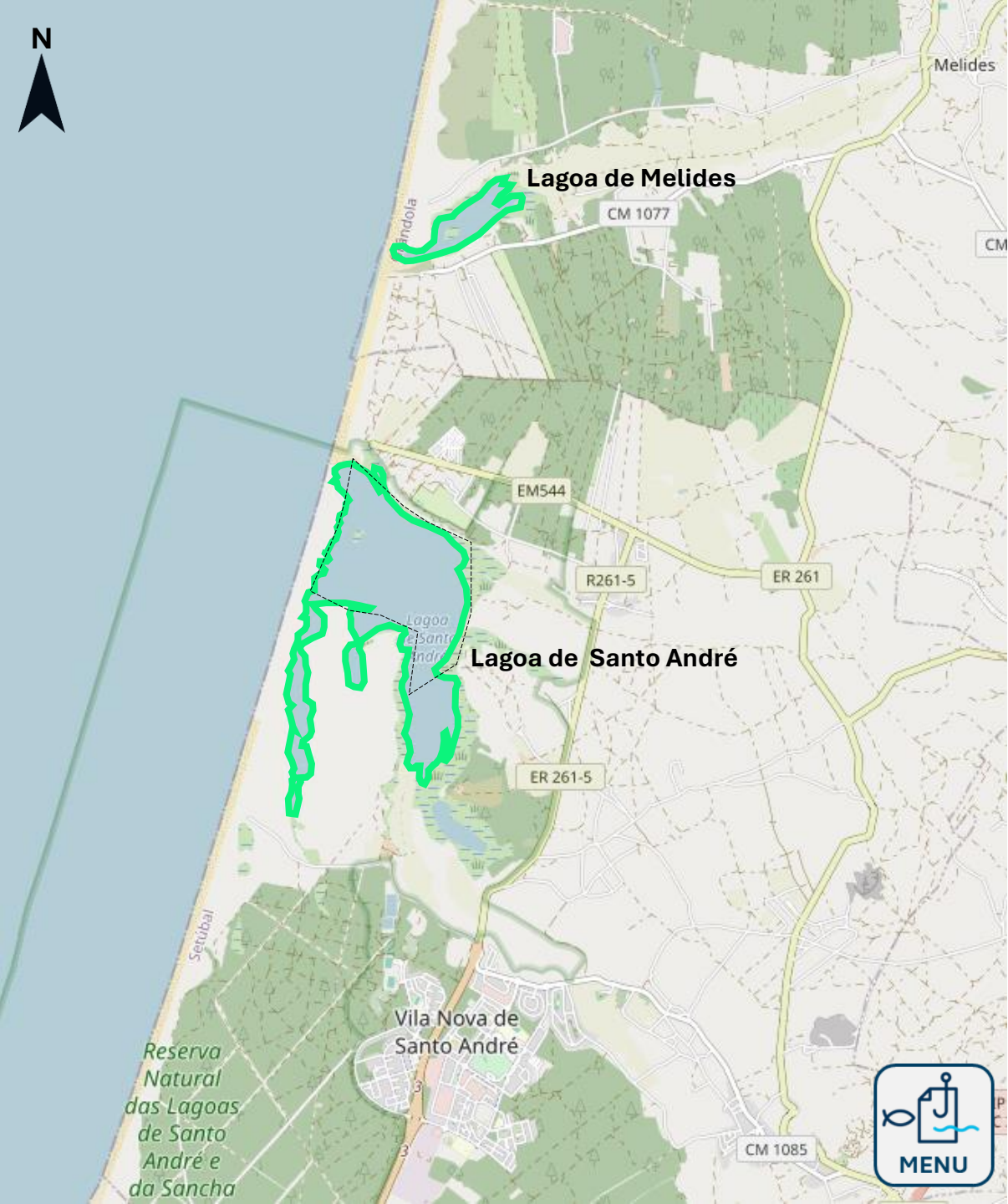
Limite de Jurisdição: Toda a Lagoa de Melides e toda a lagoa de Santo André.

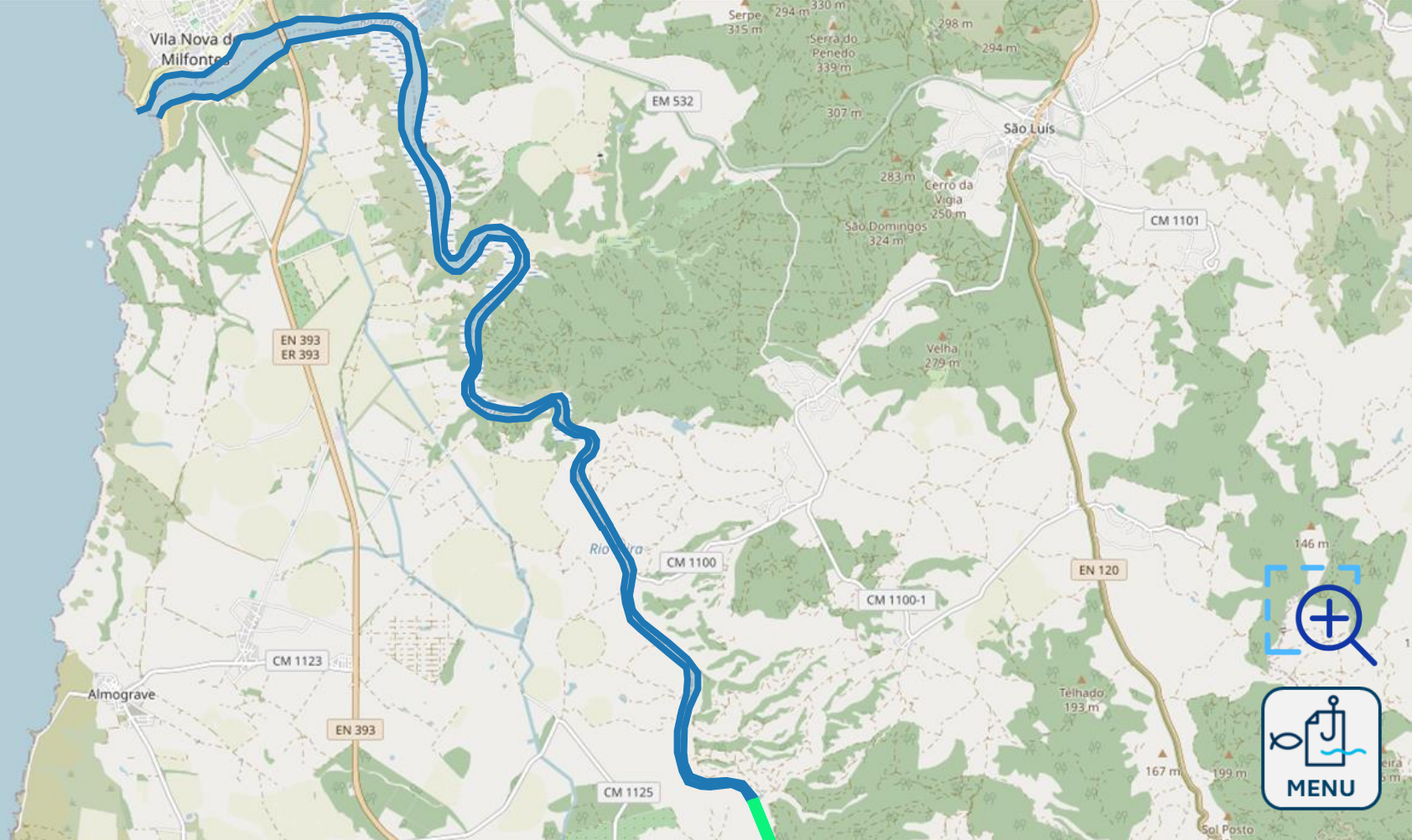
Jurisdição: Instituto da Conservação da Natureza e das Florestas (ICNF)
Consulte mais informações em: [Aqui](#)

DGRM DIREÇÃO-GERAL DE RECURSOS NATURAIS, SEGURANÇA E SERVIÇOS MARÍTIMOS
Divisão de Recursos internos (DRI)

Especificações do Mapa



Escala:
Sistema de Coordenadas: EPSG:3857 (WebMercator)
Fonte: OpenStreetMap





Rio Mira – Competência para efeitos de licenciamento de pesca

Legenda:

-  águas interiores (ICNF)
-  águas costeiras e de transição (DGRM)

Limite de Jurisdição: Linha tirada do Casal de D.Soeiro

Jurisdição: Capitania do Porto de Sines

Consulte os editais da capitania e outras informações em: [Aqui](#)

DGRM DIREÇÃO-GERAL DE RECURSOS
NATURAIS, SEGURANÇA E
SERVIÇOS MARÍTIMOS

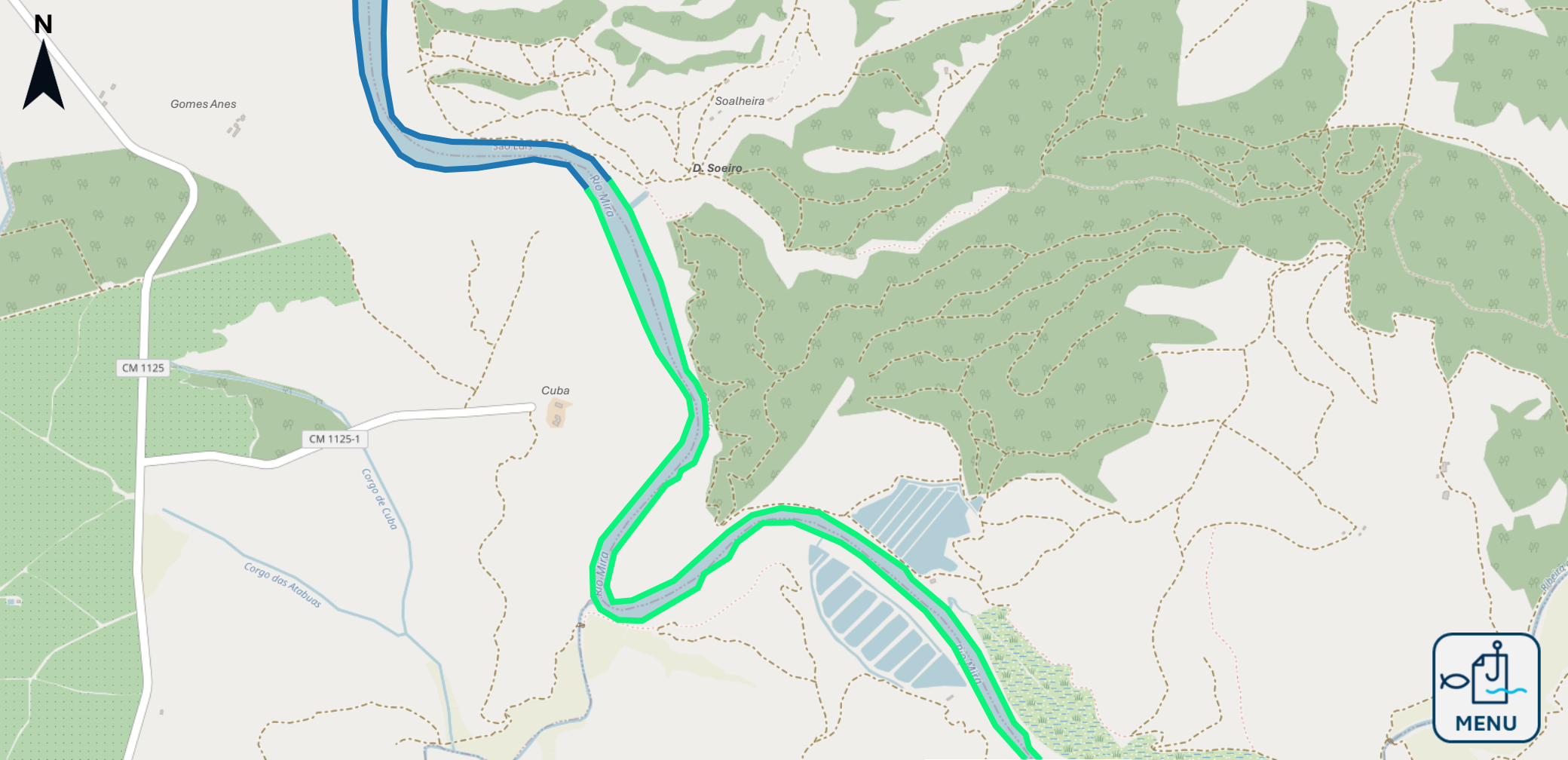
Divisão de Recursos internos (DRI)

Especificações do Mapa

Escala: 1000m

Sistema de Coordenadas: EPSG:3857 (WebMercator)

Fonte: [OpenStreetMap](#)



Rio Mira (Montante) – Competência para efeitos de licenciamento de pesca

Legenda:

- águas interiores (ICNF)
- águas costeiras e de transição (DGRM)

Limite de Jurisdição: Linha tirada do Casal de D. Soeiro

Jurisdição: Capitania do Porto de Sines

Consulte os editais da capitania e outras informações em: [Aqui](#)

DGRM DIREÇÃO-GERAL DE RECURSOS
NATURAIS, SEGURANÇA E
SERVIÇOS MARÍTIMOS

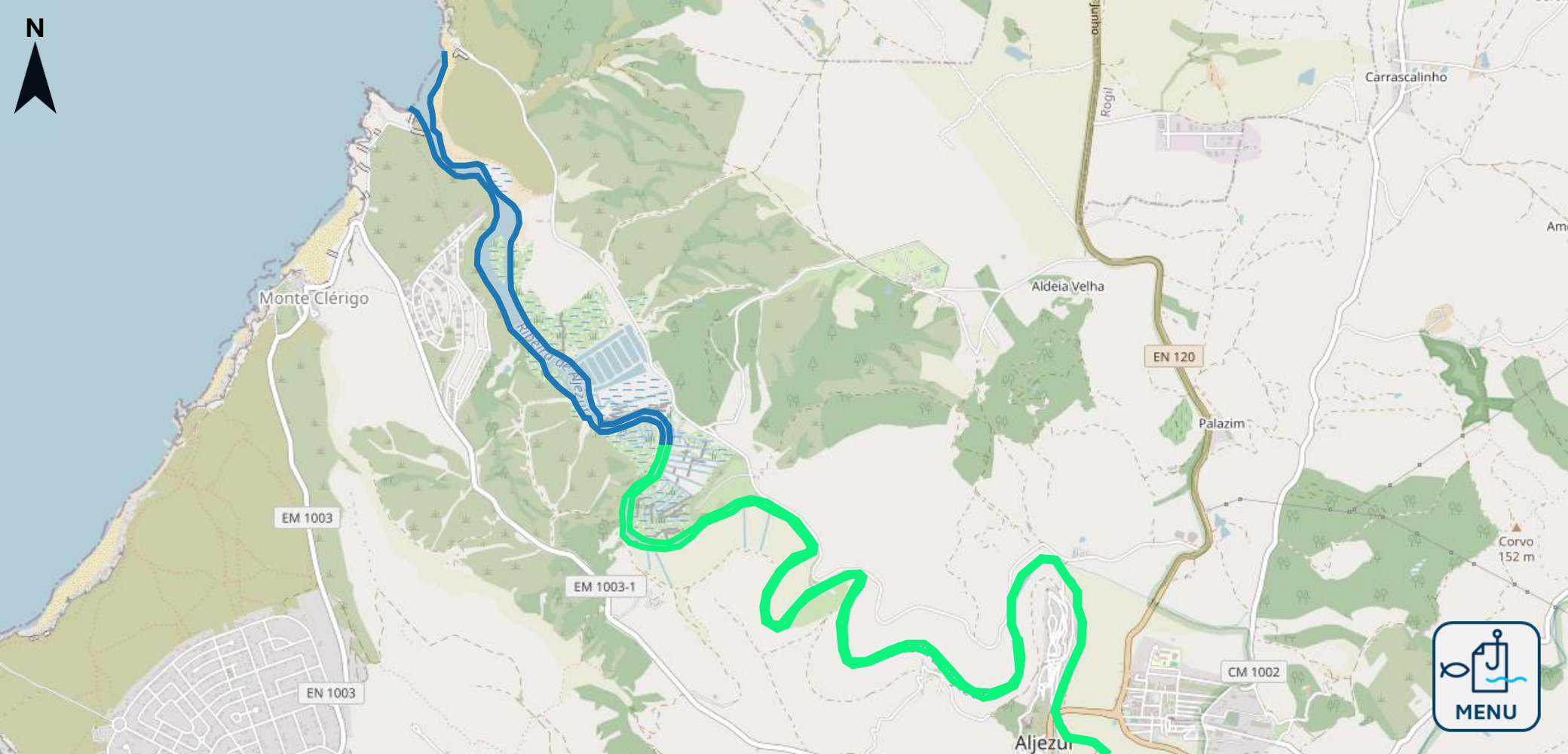
Divisão de Recursos internos (DRI)

Especificações do Mapa

Escala:

Sistema de Coordenadas: EPSG:3857 (WebMercator)

Fonte: [OpenStreetMap](#)



Rio Aljezur- Competência para efeitos de licenciamento de pesca

Legenda:

- águas interiores (ICNF)
- águas costeiras e de transição (DGRM)

Limite de Jurisdição: Até 3 Km da foz.

Jurisdição: Capitania do Porto de Lagos

Consulte os editais da capitania e outras informações em: [Aqui](#)

DGRM DIREÇÃO-GERAL DE RECURSOS NATURAIS, SEGURANÇA E SERVIÇOS MARÍTIMOS

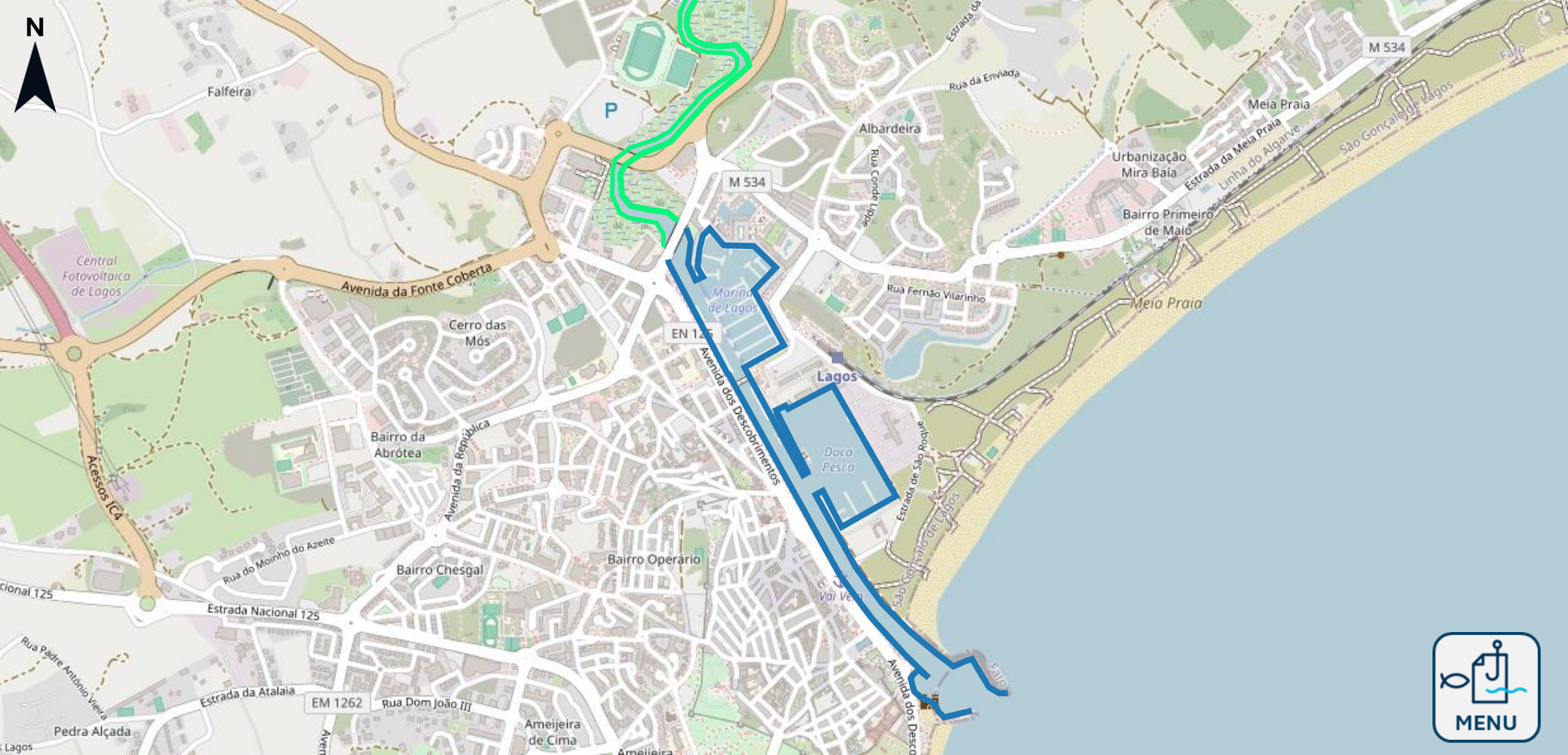
Divisão de Recursos internos (DRI)

Especificações do Mapa

Escala: 500m

Sistema de Coordenadas: EPSG:3857 (WebMercator)

Fonte: OpenStreetMap



Ribeira de Bensafrim (Lagos) – Competência para efeitos de licenciamento de pesca

- Legenda:**
- águas interiores (ICNF)
 - águas costeiras e de transição (DGRM)

Limite de Jurisdição: Ponte Dona Maria II

Jurisdição: Capitania do Porto de Lagos

Consulte os editais da capitania e outras informações em: [Aqui](#)

DGRM DIREÇÃO-GERAL DE RECURSOS NATURAIS, SEGURANÇA E SERVIÇOS MARÍTIMOS

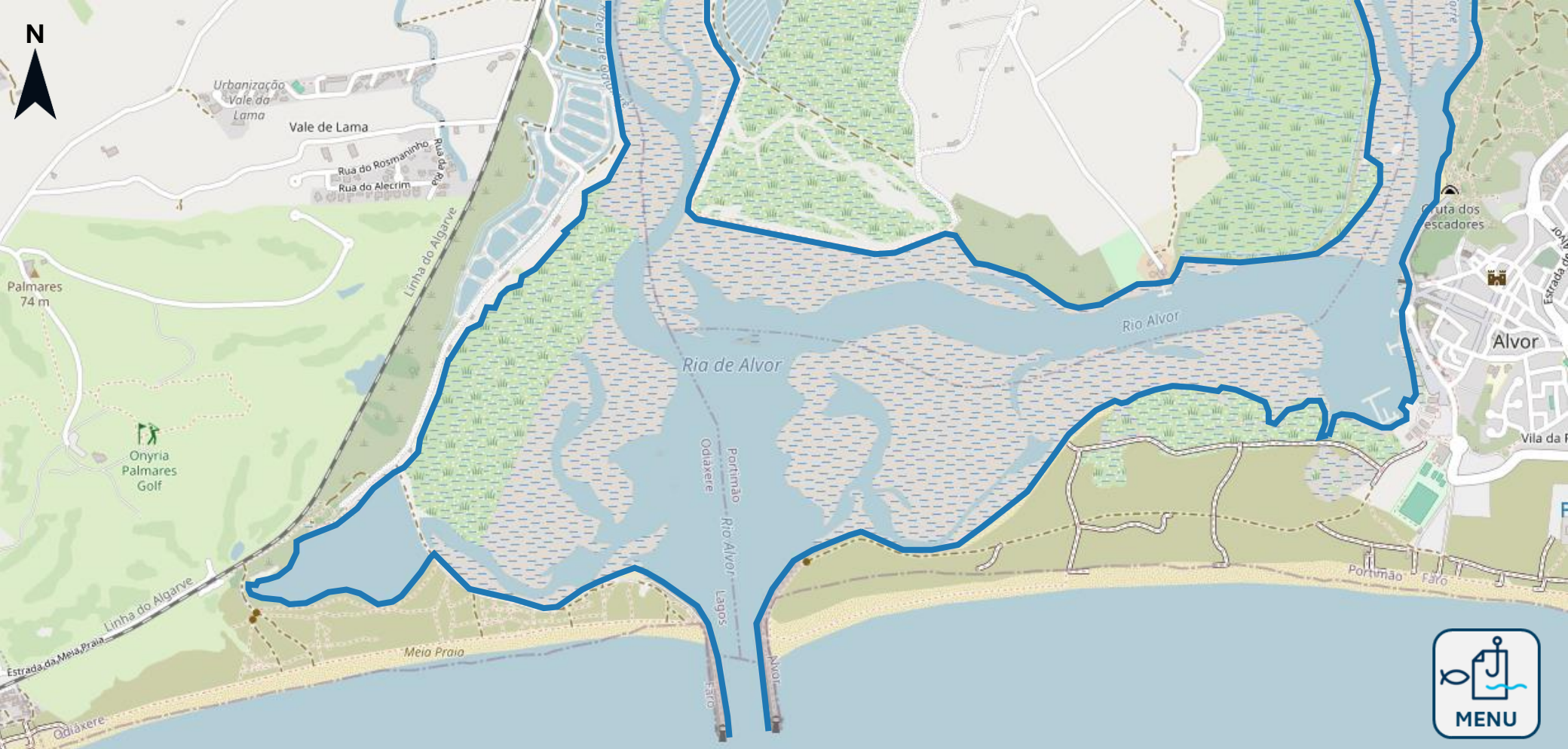
Divisão de Recursos internos (DRI)

Especificações do Mapa

Escala:


Sistema de Coordenadas: EPSG:3857 (WebMercator)

Fonte: [OpenStreetMap](#)



Ria de Alvor – Competência para efeitos de licenciamento de pesca

Legenda:

 águas costeiras e de transição (DGRM)

Limite de Jurisdição: Toda a ria de Alvor e seus braços

Jurisdição: Capitania do Porto de Portimão

Consulte os editais da capitania e outras informações em: [Aqui](#)

DGRM DIREÇÃO-GERAL DE RECURSOS NATURAIS, SEGURANÇA E SERVIÇOS MARÍTIMOS

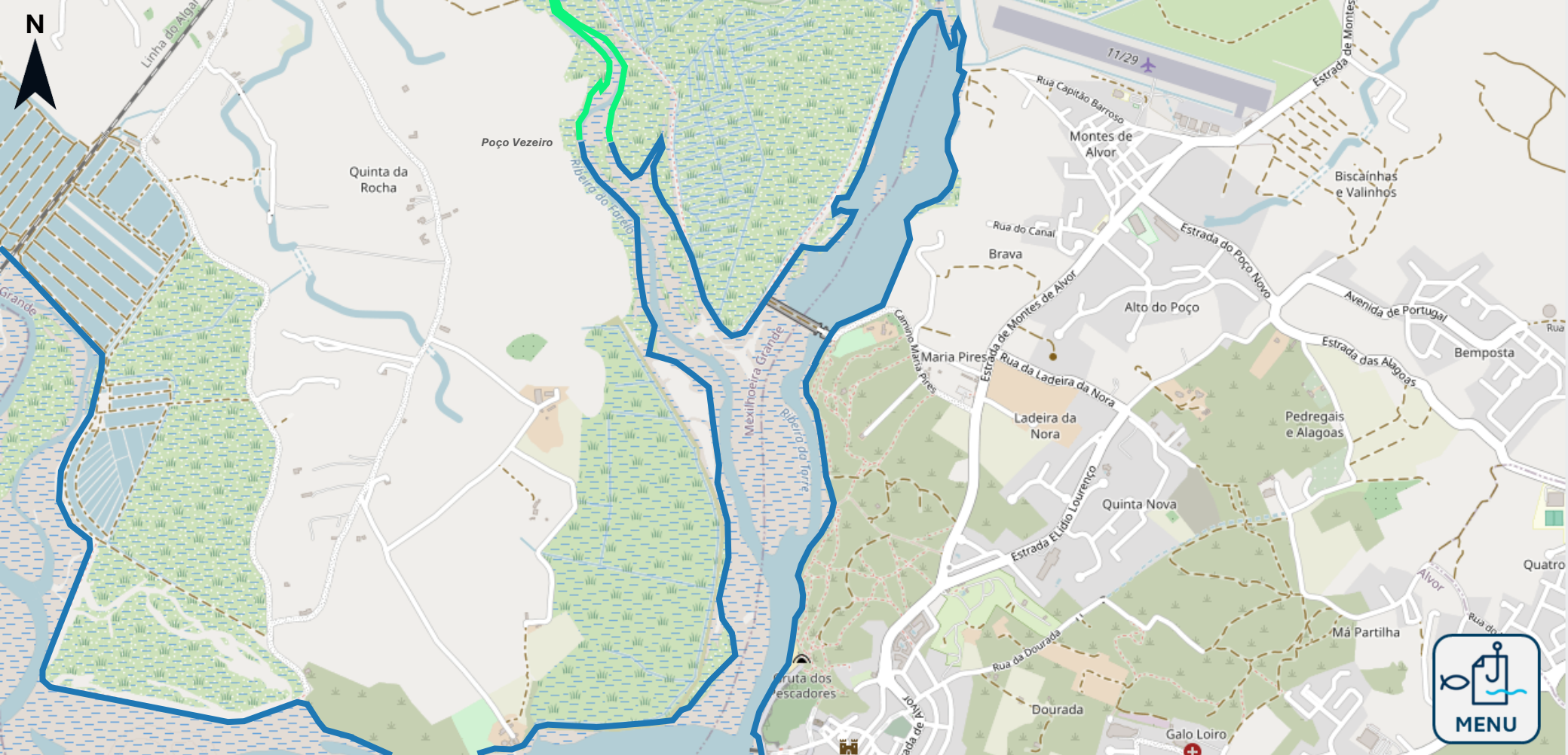
Divisão de Recursos internos (DRI)

Especificações do Mapa

Escala:



Sistema de Coordenadas: EPSG:3857 (WebMercator)

Fonte: OpenStreetMap



Ribeira do Farelo (Ria de Alvor) – Competência para efeitos de licenciamento de pesca

Legenda:

-  águas interiores (ICNF)
-  águas costeiras e de transição (DGRM)

Limite de Jurisdição: Poço Vezeiro (de Fuzeiro)

Jurisdição: Capitania do Porto de Portimão

Consulte os editais da capitania e outras informações em: [Aqui](#)

DGRM DIREÇÃO-GERAL DE RECURSOS NATURAIS, SEGURANÇA E SERVIÇOS MARÍTIMOS

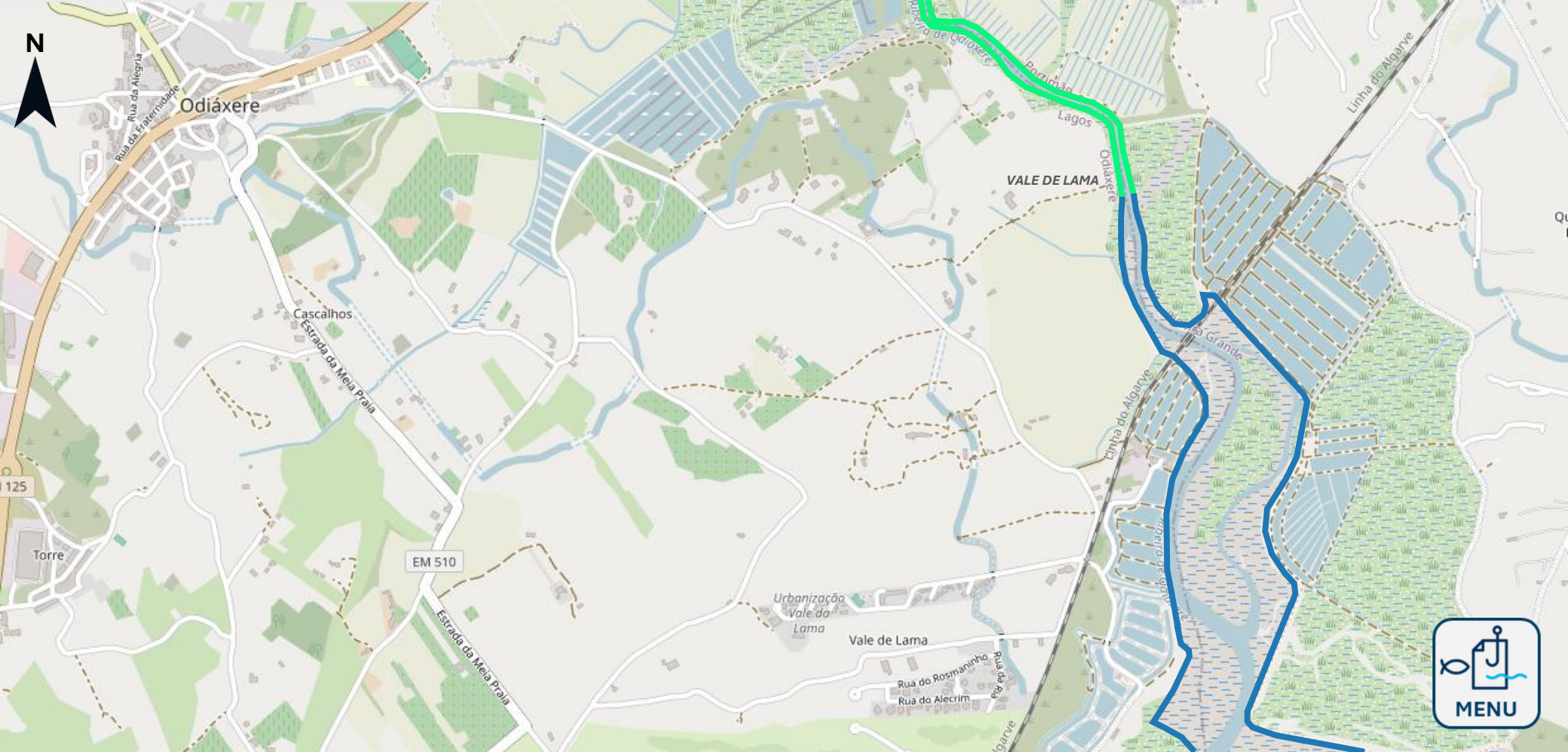
Divisão de Recursos internos (DRI)

Especificações do Mapa

Escala:

Sistema de Coordenadas: EPSG:3857 (WebMercator)

Fonte: [OpenStreetMap](#)



Ribeira de Odiáxere (Ria de Alvor) – Competência para efeitos de licenciamento de pesca

Legenda:

- águas interiores (ICNF)
- águas costeiras e de transição (DGRM)

Limite de Jurisdição: Vale de Lama

Jurisdição: Capitania do Porto de Portimão

Consulte os editais da capitania e outras informações em: [Aqui](#)

DGRM DIREÇÃO-GERAL DE RECURSOS NATURAIS, SEGURANÇA E SERVIÇOS MARÍTIMOS

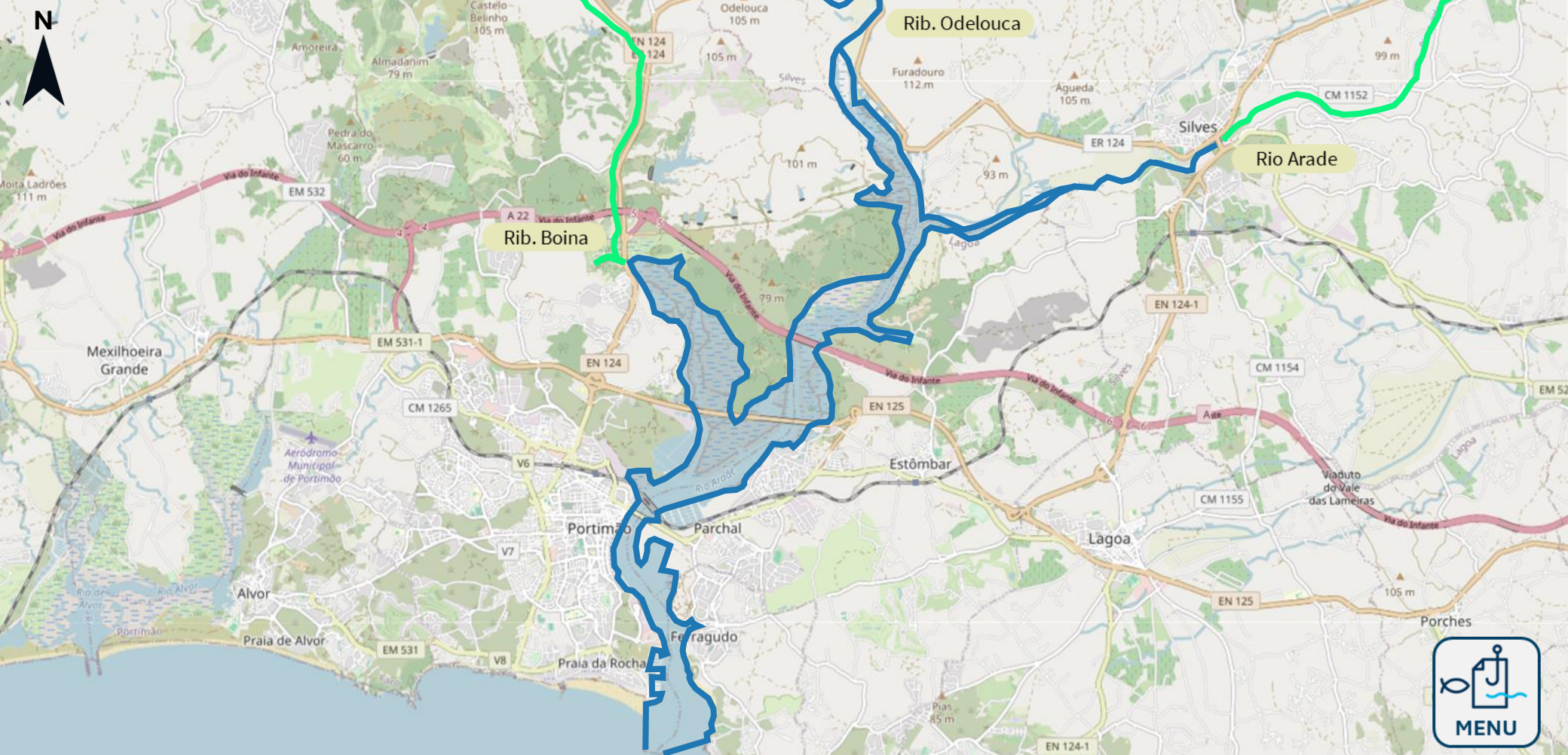
Divisão de Recursos internos (DRI)

Especificações do Mapa

Escala:

Sistema de Coordenadas: EPSG:3857 (WebMercator)

Fonte: [OpenStreetMap](#)



Estuário do Arade – Competência para efeitos de licenciamento de pesca

Legenda:

- águas interiores (ICNF)
- águas costeiras e de transição (DGRM)

Limite de Jurisdição: Silves

Jurisdição: Capitania do Porto de Portimão

Consulte os editais da capitania e outras informações em: [Aqui](#)

DGRM DIREÇÃO-GERAL DE RECURSOS NATURAIS, SEGURANÇA E SERVIÇOS MARÍTIMOS

Divisão de Recursos internos (DRI)

Especificações do Mapa

Escala: |1000m|

Sistema de Coordenadas: EPSG:3857 (WebMercator)

Fonte: OpenStreetMap



Rio Arade (Montante) – Competência para efeitos de licenciamento de pesca

Legenda:

- águas interiores (ICNF)
- águas costeiras e de transição (DGRM)

Limite de Jurisdição: Silves

Jurisdição: Capitania do Porto de Portimão

Consulte os editais da capitania e outras informações em: [Aqui](#)

DGRM DIREÇÃO-GERAL DE RECURSOS NATURAIS, SEGURANÇA E SERVIÇOS MARÍTIMOS

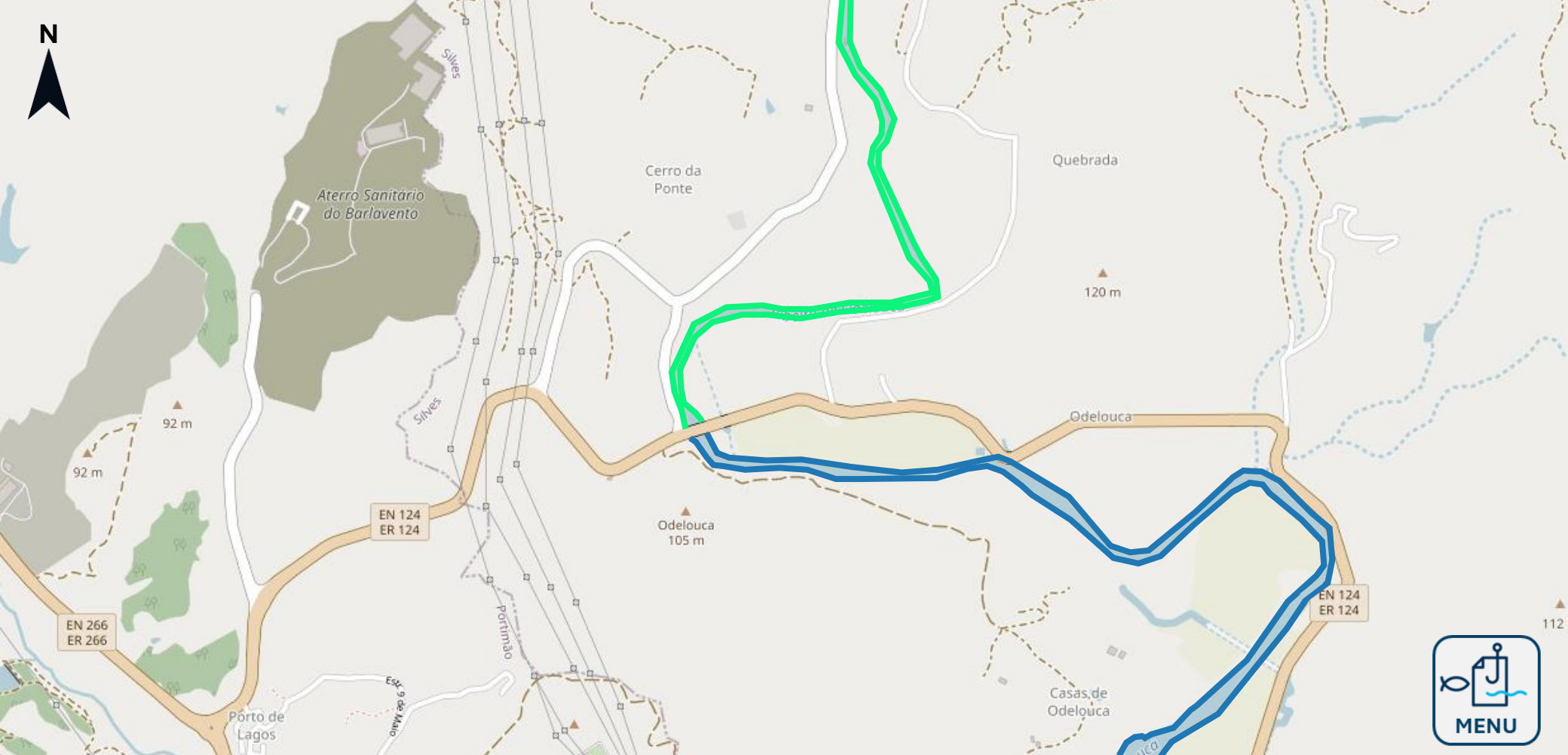
Divisão de Recursos internos (DRI)

Especificações do Mapa

Escala:

Sistema de Coordenadas: EPSG:3857 (WebMercator)

Fonte: [OpenStreetMap](#)



Ribeira de Odelouca (Rio Arade) – Competência para efeitos de licenciamento de pesca

Legenda:

- águas interiores (ICNF)
- águas costeiras e de transição (DGRM)

Limite de Jurisdição: Ponte de Odelouca

Jurisdição: Capitania do Porto de Portimão

Consulte os editais da capitania e outras informações em: [Aqui](#)

DGRM DIREÇÃO-GERAL DE RECURSOS NATURAIS, SEGURANÇA E SERVIÇOS MARÍTIMOS

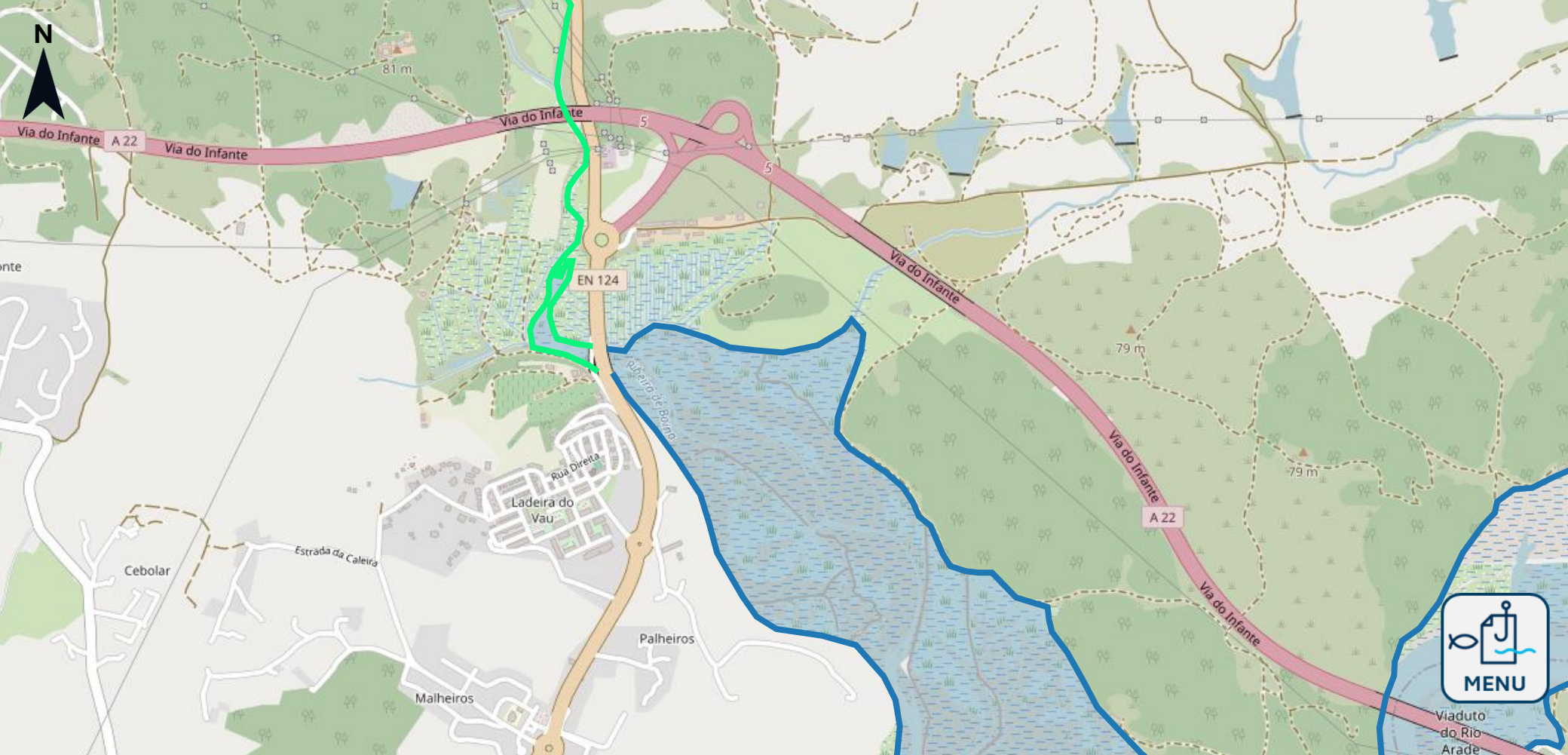
Divisão de Recursos internos (DRI)

Especificações do Mapa

Escala:



Sistema de Coordenadas: EPSG:3857 (WebMercator)

Fonte: [OpenStreetMap](#)



Ribeira de Boia (Rio Arade) – Competência para efeitos de licenciamento de pesca

Legenda:

-  águas interiores (ICNF)
-  águas costeiras e de transição (DGRM)

Limite de Jurisdição: Porto de Vau

Jurisdição: Capitania do Porto de Portimão

Consulte os editais da capitania e outras informações em: [Aqui](#)

DGRM DIREÇÃO-GERAL DE RECURSOS NATURAIS, SEGURANÇA E SERVIÇOS MARÍTIMOS

Divisão de Recursos internos (DRI)

Especificações do Mapa

Escala:

Sistema de Coordenadas: EPSG:3857 (WebMercator)

Fonte: [OpenStreetMap](#)



Ria Formosa – Competência para efeitos de licenciamento de pesca

Legenda:

- █ águas interiores (ICNF)
- █ águas costeiras e de transição (DGRM)

Limite de Jurisdição: Toda a Ria Formosa e seus canais. Rio Gilão até à ponte ferroviária.

Jurisdição: Capitania dos Portos de Faro, Olhão e Tavira

Consulte os editais da capitania de Faro e outras informações em: [Aqui](#)

Consulte os editais da capitania de Olhão e outras informações em: [Aqui](#)

Consulte os editais da capitania de Tavira e outras informações em: [Aqui](#)

DGRM DIREÇÃO-GERAL DE RECURSOS NATURAIS, SEGURANÇA E SERVIÇOS MARÍTIMOS

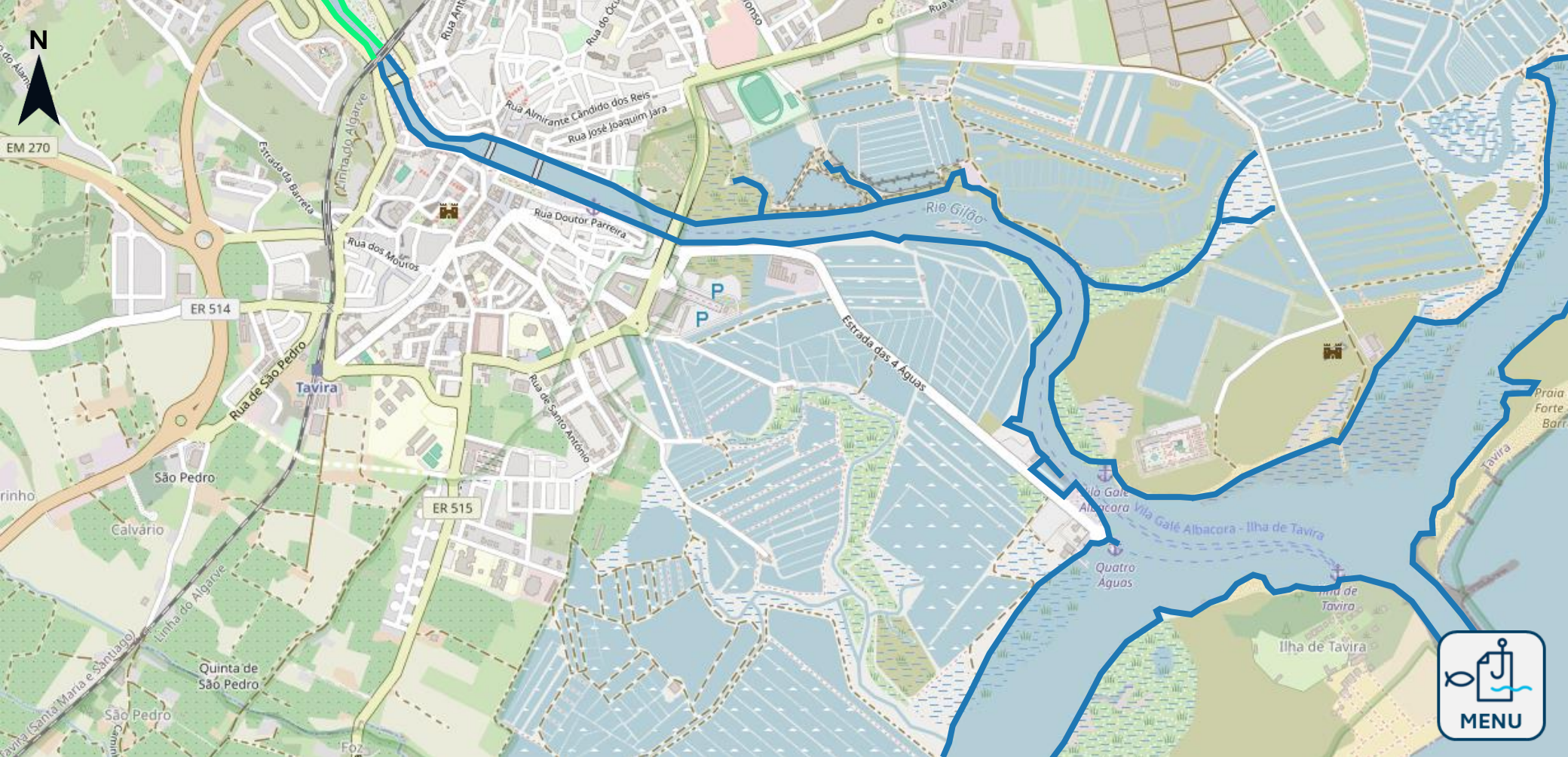
Divisão de Recursos internos (DRI)

Especificações do Mapa

Escala: 5000 m

Sistema de Coordenadas: EPSG:3857 (WebMercator)

Fonte: [OpenStreetMap](#)



Rio Gilão (Tavira) – Competência para efeitos de licenciamento de pesca

Legenda:

- águas interiores (ICNF)
- águas costeiras e de transição (DGRM)

Limite de Jurisdição:

Jurisdição: Capitania do Porto de Tavira

Consulte os editais da capitania e outras informações em: [Aqui](#)

DGRM DIREÇÃO-GERAL DE RECURSOS NATURAIS, SEGURANÇA E SERVIÇOS MARÍTIMOS

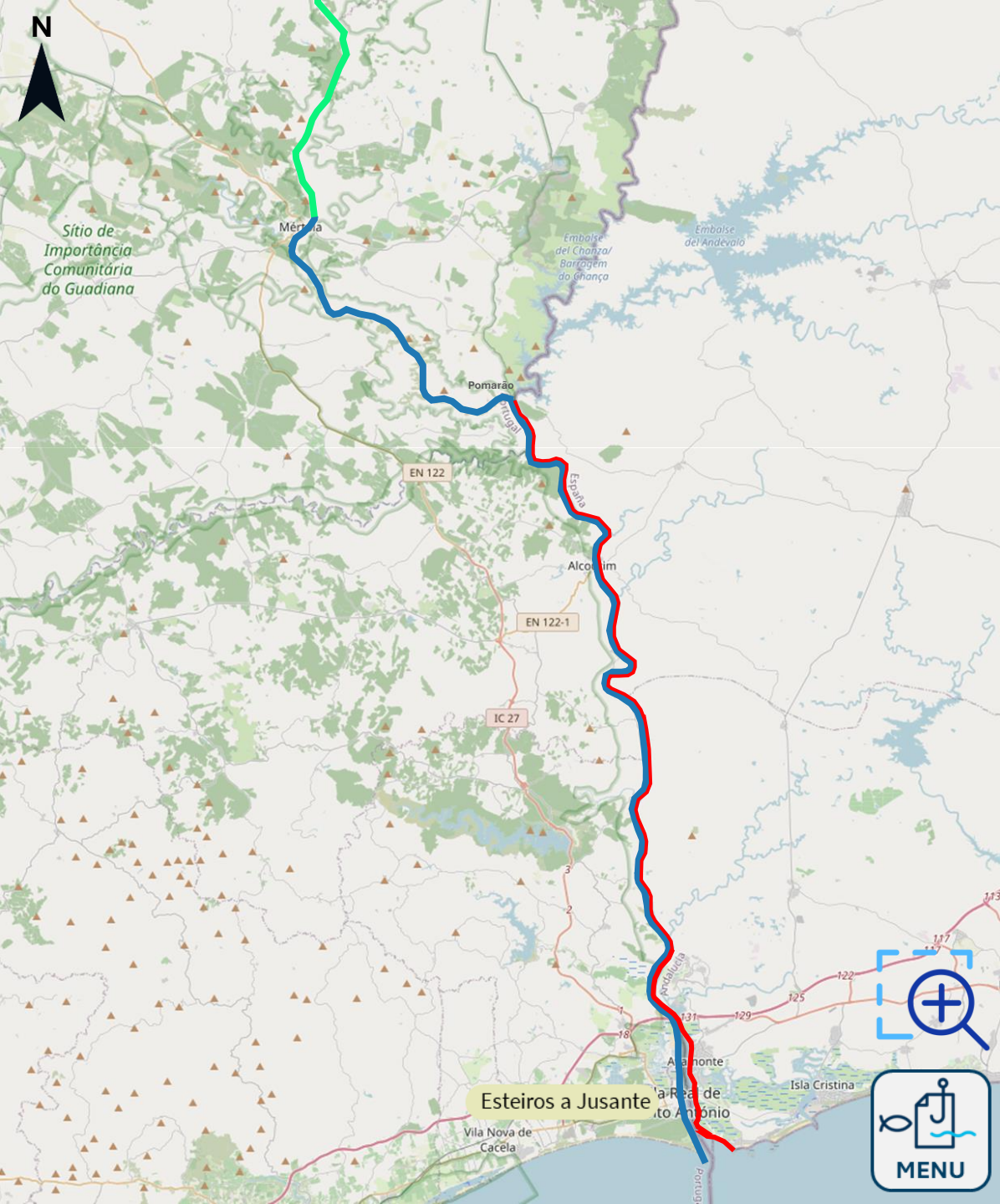
Divisão de Recursos internos (DRI)

Especificações do Mapa

Escala:

Sistema de Coordenadas: EPSG:3857 (WebMercator)

Fonte: OpenStreetMap



Rio Guadiana

(Competência para efeitos de licenciamento de pesca)

Legenda:

- águas interiores (ICNF)
- águas costeiras e de transição portuguesas (DGRM)
- margem Espanhola

Limite de Jurisdição: Fronteira com Espanha (a este) desde a foz do Guadiana até à confluência com o rio Chança (Pomarão), e desde o Chança até ao 1.º açude a norte de Mértola (Azenhas).

NOTA: A pesca em águas do Troço Internacional do Rio Guadiana obedece a [Regulamento próprio](#).

Jurisdição: [Capitania do Porto de Vila Real de Santo António](#)

Consulte os editais da capitania e outras informações em: [Aqui](#)

DGRM DIREÇÃO-GERAL DE RECURSOS NATURAIS, SEGURANÇA E SERVIÇOS MARÍTIMOS

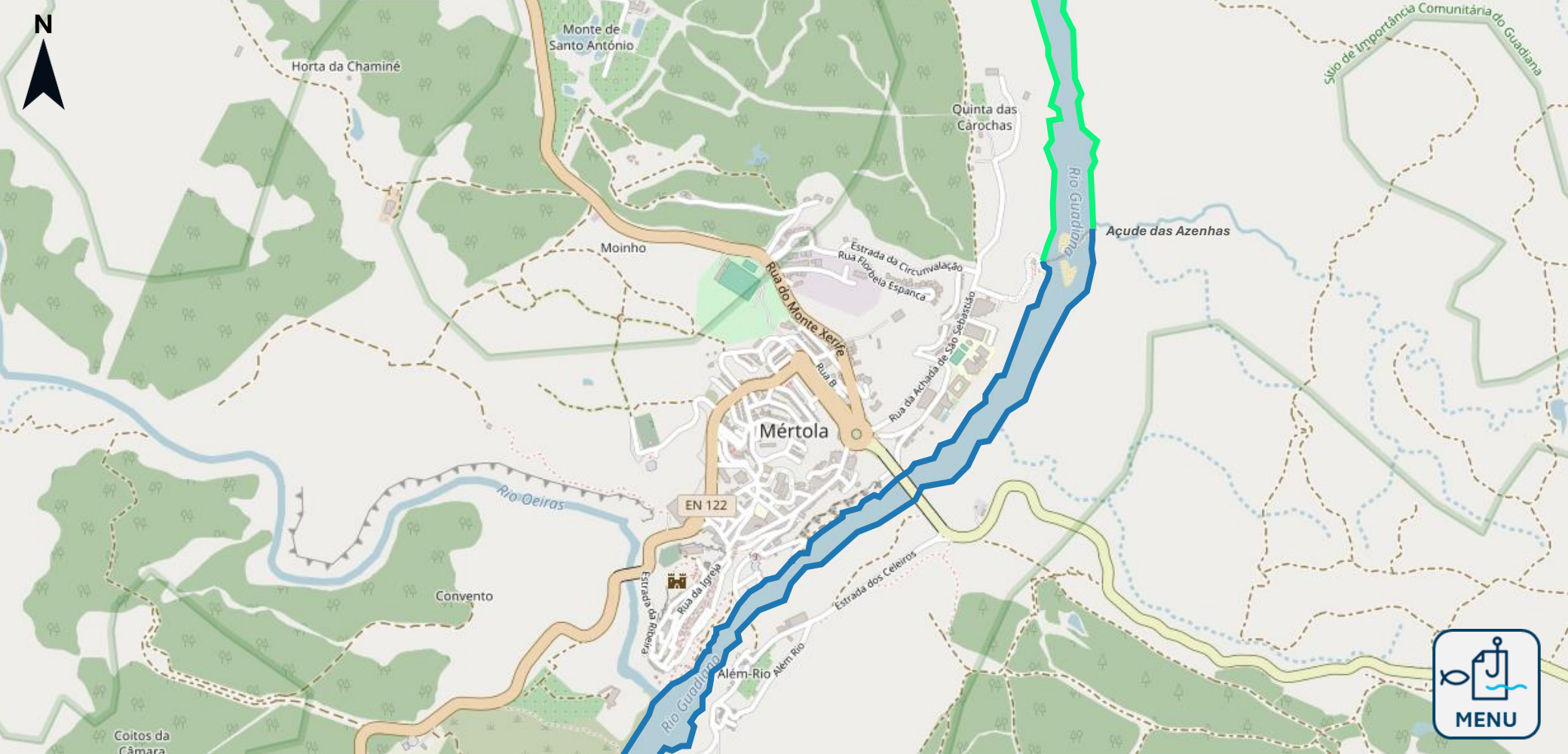
Divisão de Recursos internos (DRI)

Especificações do Mapa

Escala: [5000m]

Sistema de Coordenadas: EPSG:3857 (WebMercator)

Fonte: [OpenStreetMap](#)



Rio Guadiana (Montante) – Competência para efeitos de licenciamento de pesca

Legenda:

- águas interiores (ICNF)
- águas costeiras e de transição (DGRM)

Limite de Jurisdição: 1.º açude a norte de Mértola (Azenhas).

Jurisdição: Capitania do Porto de Vila Real de Santo António

Consulte os editais da capitania e outras informações em: [Aqui](#)

DGRM DIREÇÃO-GERAL DE RECURSOS
NATURAIS, SEGURANÇA E
SERVIÇOS MARÍTIMOS

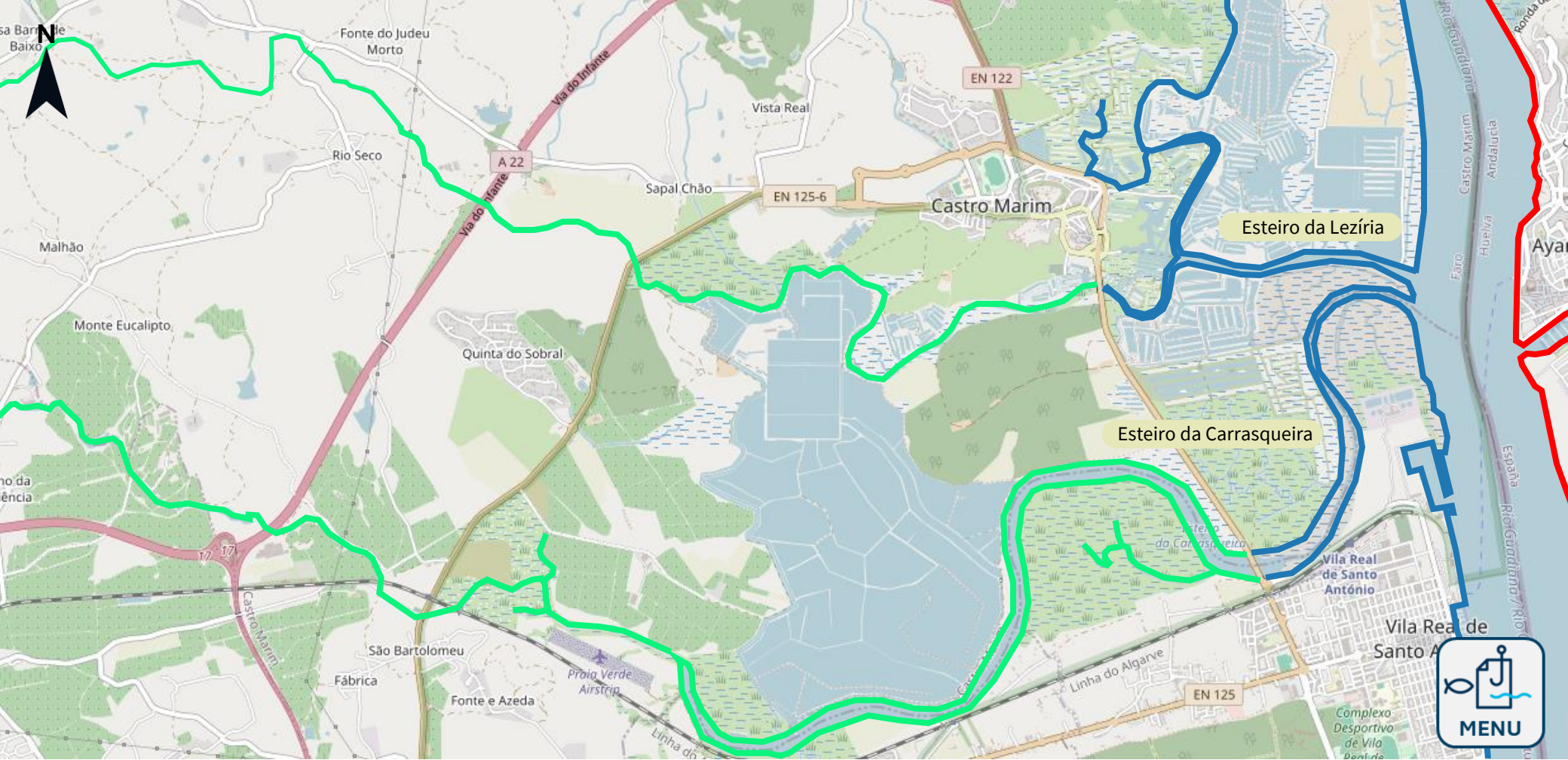
Divisão de Recursos internos (DRI)

Especificações do Mapa

Escala:




Sistema de Coordenadas: EPSG:3857 (WebMercator)

Fonte: [OpenStreetMap](#)



Rio Guadiana (Esteiros a jusante) – Competência para efeitos de licenciamento de pesca

Legenda:

-  águas interiores (ICNF)
-  águas costeiras e de transição portuguesas (DGRM)
-  margem Espanhola

Limite de Jurisdição: Estrada para Castro Marim (EN 122)

Jurisdição: Capitania do Porto de Vila Real de Santo António
Consulte os editais da capitania e outras informações em: [Aqui](#)

DGRM DIREÇÃO-GERAL DE RECURSOS NATURAIS, SEGURANÇA E SERVIÇOS MARÍTIMOS

Divisão de Recursos internos (DRI)

Especificações do Mapa

Escala: 500m
Sistema de Coordenadas: EPSG:3857 (WebMercator)
Fonte: OpenStreetMap