

BMar – PT2019ITPM000786702



6
Resumo

Data de Submissão:
2019-07-12 11:32:44

Data do Estado:
2019-07-18 11:34:47

Estado do Pedido:
Em Análise Técnica

Número do Pedido:
PT2019ITPM000786702

Categoria do Pedido:
Título de Utilização Privada de Espaço Marítimo (TUPEM)

Tipo de Pedido:
Pedido de TUPEM

Facilitador BMar - Arancha
PT2019ITPM000786702 - Pedido de TUPEM

Resumo

Dados do Requerente e Titular

Requerente

Identificação do Requerente

Tipo de Requerente
Representante de uma Entidade

Data de Emissão de Declaração
2019-06-13

Data de Validade da Declaração
2020-05-03

Data de Emissão da Declaração
2019-06-13

Data de Validade da Declaração
2020-05-03

Sigla da Entidade
Socarpor

Denominação Social da Entidade
Socarpor - Sociedade de Cargas Personais, S.A.

Nº identificação de Pessoa Colectiva
501481966

Endereço de Email para Contacto

Nacionalidade
Portugal

Telefone de Contacto

Data de Início da Actividade
1984-05-21

Natureza da Entidade
Sociedade comercial ou civil sob forma comercial

Moradas da Entidade Requerente

Deverá indicar uma ou mais moradas *

Principal / Fiscal?

Não

Sim

Avenida Dr. Lourenço Peixinho, Nº 13, 3º B, 2000-164 ALENCO - Portugal
Rua Mouzinho de Albuquerque, 13, 2º, 4450-204 MATOSINHOS - Portugal

Morada / Localização

Selecione um registo da lista para desbloquear as operações abaixo

Titular

Titular

1 Tipo de Titular Entidade Representada	4 Procuração do Titular? Sim	7 Pedido em www.procuracaoonline.pt ? Não	8 Código de Identificação da Procuração
2 Data de Emissão da Procuração 2019-06-13	3 Data de Validade da Procuração 2020-05-03	5 Denominação Social da Entidade Socarpor - Sociedade de Cargas Portuárias, S.A.	6 Data de Início da Atividade 1984-09-21
9 Sigla da Entidade Socarpor	10 N.º de Identificação de Pessoa Coletiva 501481966	11 Endereço de Email para o Contacto peulosa@bjport.com	12 Telefone de Contacto 236777950
13 Nacionalidade Portugal	14 Natureza da Entidade Sociedade comercial ou outra sob forma comercial		

Moradas da Entidade Titular

15 Deverá indicar uma ou mais moradas.

16 Principal / Fiscal	17 Morada / Localização
Sim	
18 Rua Mouzinho de Albuquerque, 13 - 2.º, 450-204 MATOSINHOS - Portugal Avenida Dr. Lourenço Peixinho, Nº 15 - 5.º B. 3800-164 AVEIRO - Portugal	

Selecione um registo de IP para estabelecer as especificações

Atualização do Pedido

Destinatário da Estrutura do Pedido
TUPEM

Informação a Escrever na Fatura
TUPEM - Dragagem de bacia de manobra do Terminal Sul do Porto de Aveiro

TUPEM

Tipo de Uso/Atividade
Inerente a Resíduos ou Dragagens

É Projeto-pilaz?
Não

Características do período de utilização
Intermitente ou Sazonal

Validade do TUPEM
5

Tipo de Período
Anual

Duração dos Períodos
3

Tipo de Período
Meses

Descrição dos Períodos de Utilização
Tempo necessário para efetuar as dragagens e respetivos materiais de sedimentação líquidos.

Modalidade do TUPEM
Licença

Nome do Projeto
Instalação de saneamento limpo da Baía de Maratuba do Terminal Sul do Porto de Anapo

Área delimitada pelas coordenadas onde será realizada a imersão
56000,00

Unidade de Área
m²

Volume Total de Resíduos ou dragados a imergir
200000,00

Unidade de Volume
m³

Preverá instalar uma estrutura linear?
Não

Está sujeito ao regime de zona econômica exclusiva?
Não

Instalação para combater a poluição marítima?
Não

Distância do projeto à linha de base (milhas marítimas)
Até 12 milhas marítimas

Já possui outro tipo de usança relativa ao corrente pedido?
Não

Coordenadas do TUPEM

Coordenadas do TUPEM

Deverá indicar uma ou mais coordenadas

ID Coordenada	Latitude (N)	Longitude (O)
32.15'	105.496°	
-32.853'	105.44°	
-33.488'	103.716°	
-33.193'	103.460°	

Selecione um registro ou lista para estabelecer as coordenadas atuais

Observações

O volume total de sedimentos limpos a liberar, acima mencionados, pressupõe a dragagem de reposição dos funilões de 6,00m ao 24' num valor aproximado de 38.000 m³, no mais curto espaço de tempo possível, mais cerca de 102.000 m³ a efetuar nos 4 (quatro) anos subsequentes, consoante o assoreamento verificado. Neste processo não é esperável incorporar a dragagem de emergência.

Resumo do Projeto

Limpeza de sedimentos limpos - Classe 1 de acordo com a Portaria 1450/2007 de 12 de novembro - resultados das dragagens de manutenção a efetuar na bacia de manobra do Terminal Sul do Porto de Aveiro (reposição da sonda mediadora de 6,60 m ao 24') com o objetivo de reforçar o trabalho litoral de inertes, contribuindo assim para manter o processo de erodir costeira que tem vindo a afetar o troço S. Sul da Costa Nova.

Caso não se aplique a dispensa da prestação de caução nos termos previstos no n.º 2 do artigo 66.º, e para efeitos da alínea b) do n.º 3 do artigo 58.º do Decreto-Lei n.º 38/2015, de 12 de março, comprometo-me a prestar a caução destinada a garantir a manutenção das condições físico-químicas e biológicas do meio marinho e a assegurar, no momento da cessação do direito de utilização privativa, a remoção de quaisquer obras e estruturas móveis inseridas na área ou no volume afetos ao título


Anexos do Pedido

Procuração do Titular *

Arquivo	Descrição	Data Registro	
Declaracao_Proz_Diagos/Marcos.pdf	Declaração de nomeação do requerente para efeitos de TUPEN	2019-06-17 16:22:21	



Selecione um registro caratido para identificação e distribuição automática

Certidão das Finanças *

Arquivo	Descrição	Data Registro	
Certidao_N1.pdf	Certidão de não existência de dívidas à R7	2019-06-17 17:11:34	

Selecione um registro caratido para identificação e distribuição automática

Certidão da Segurança Social *

Arquivo	Descrição	Data Registro	
dc_C_Tuacaoconclusiva_Seg_Socia_20190617.pdf		2019-06-17 17:15:05	

Resumo do Projeto

Arquivo	Descrição	Data Registro
Memória Descritiva_20180712.pdf	Memória descritiva do projeto de injeção de sedimentos limpos provenientes das dragagens da caixa de manobra do Terminal Sul do Porto de Aveiro	2018-07-12 16:27:14

Selecione um registro na lista para visualizar a respectiva página

Carregar

Caraterização de Resíduos / Dragados

Arquivo	Descrição	Data Registro
Rel_Monitor_Ambiental(2008p).pdf		2018-05-17 17:00:39

Selecione um registro na lista para visualizar a respectiva página

Carregar

Caraterização do Local

Arquivo	Descrição	Data Registro
Memória Descritiva_20180712.pdf	Projeto de injeção de sedimentos limpos provenientes das dragagens da caixa de manobra do Terminal Sul do Porto de Aveiro	2018-07-12 16:27:14

Selecione um registro na lista para visualizar a respectiva página

Carregar

Monitorização 

Ficheiro	Descrição	Data Registo	Descarregar
Plano_Monitorizacao_Sedimentos_PT2019172140078701.pdf		2019-07-24 15:07:11	

Aplicação sem registo de erro para a distribuição de ficheiros (2019-07-24 15:07:11)

Cancelar

Plano de Emergência 

Ficheiro	Descrição	Data Registo	Descarregar
Plano_Emergencia_PT2019172140078701.pdf		2019-07-24 15:10:32	

Aplicação sem registo de erro para a distribuição de ficheiros (2019-07-24 15:10:32)

Cancelar

Plano de Contingência 

Ficheiro	Descrição	Data Registo	Descarregar
Plano_Contingencia_PT20191721400786701.pdf		2019-07-24 15:12:27	

Aplicação sem registo de erro para a distribuição de ficheiros (2019-07-24 15:12:27)

Cancelar

Cartografia e/ou peças desenhadas 

Cartografia e/ou peças desenhadas

Arquivo	Descrição	Data Registo	
Planta_1-25000.pct	Planta Topográfica do local de cragagem, incluindo oval de depósito dos dragados	2015-06-17 17:20:23	Descarregar
Planta_Top_TerminalSU_1-5000.pdf	Planta topográfica com indicação do local de cragagem	2019-06-17 17:23:30	Descarregar
Lev_HidroTopogr_1-2000.pdf	Levantamento Hidro-topográfico do Terminal Sul do Porto de Aveiro	2015-06-17 17:15:34	Descarregar

Atenção: este registo de ficheiro para a aplicação de licenças de utilização pública

Outro documento

Não existem registos para apresentar

Declarações Finais

Declaro pela minha honra que toda a informação prestada corresponde exactamente à verdade

Declaro que tomei conhecimento e aceito os Termos e Condições de utilização do Balizão Eletrónico do Mar

Outro documento 1

Não existem registos para apresentar.

Declarações Finais

- Declaro pela minha honra que toda a informação prestada corresponde exatamente à verdade. 2
- Declaro que tomei conhecimento e aceito os Termos e Condições de utilização do Balcão Eletrónico do Mar. 3
- Declaro que tomei conhecimento e cumprio todas as obrigações legais e regulamentares aplicáveis. 4
- Declaro que autorizo a utilização dos meus dados para os efeitos previstos na legislação aplicável. 5
- Declaro o meu consentimento para que todas as comunicações com a DGRM e Entidades Associadas sejam realizadas por via eletrónica para o endereço eletrónico por mim indicado. 6

