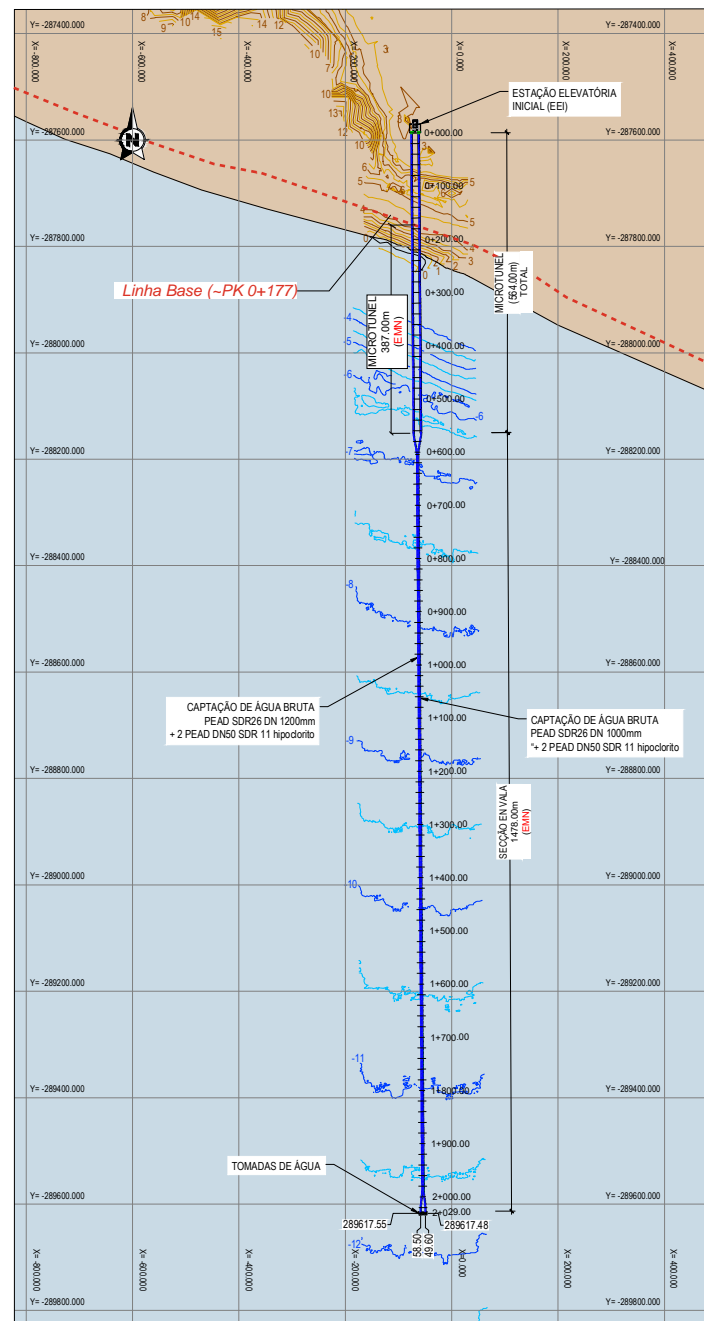
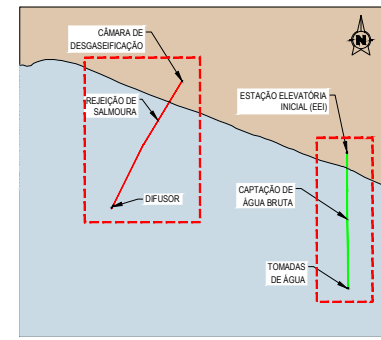


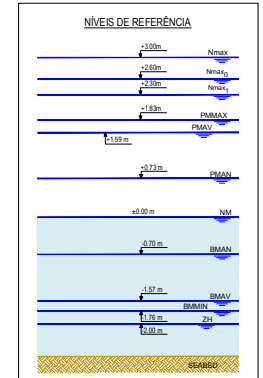
PLANTA GERAL REJEIÇÃO DE SALMOURA
ESCALA 1:5.000



PLANTA GERAL CAPTAÇÃO DE ÁGUA BRUTA
ESCALA 1:5.000



PLANO CHAVE
S/E



NOTAS

1. As coordenadas e as elevações são dadas em metros.
2. Todas as dimensões estão em metros, excepto quando especificado.
3. As coordenadas são referidas ao ETRS89/TM06 - Portugal.
4. As elevações são referidas ao NM.

04.0	Revisão com comentários AIA	12/11/2025	PRO	JMG
03.0	Revisão com comentários AIA	15/01/2025	PRO	JMG
02.0	Revisão com comentários AIA	07/04/2025	PRO	FMG
01.0	Documento inicial	11/02/2025	PRO	FMG
Índice	Designação das alterações	Data	Nome	Valido
<p>Empresário: FCTM - FCTM</p> <p>Empreitada de conceção-construção DO SISTEMA DE DESALINIZAÇÃO NA REGIÃO DO ALGARVE</p> <p>Projeto: OBRAS MARÍTIMAS</p> <p>Título: SISTEMA DE CAPTAÇÃO E REJEIÇÃO DE ÁGUA DO MAR</p> <p>Plano: PLANO GERAL</p> <p>ESCALA: 1:5.000</p> <p>FOLHA: 1 DE 1</p>				